



GOBIERNO REGIONAL DE  
HUANCAMELICA  
CONSEJO REGIONAL

## ACUERDO DE CONSEJO REGIONAL N° 127-2008-GOB.REG.-HVCA/CR

*Huancavelica, 18 de Noviembre de 2008.*

### VISTO:

El acta del Consejo Regional de Huancavelica de Sesión Ordinaria celebrada el 18 de Noviembre del año 2008, con el voto unánime de sus integrantes y;

### CONSIDERANDO:

Que, los Gobiernos Regionales tienen autonomía política, económica y administrativa en los asuntos de su competencia conforme al Artículo 191° de la Constitución Política del Estado, modificado por Ley N° 27680 – Ley de Reforma Constitucional, del Capítulo XIV, del Título IV, sobre Descentralización, concordante con el Artículo 31° de la Ley N° 27783 – Ley de Bases de la Descentralización y Artículo 2° de la Ley N° 27867 – Ley Orgánica de los Gobiernos Regionales;

Que, los Artículos 188° y 192° de la Ley N° 27680 – Ley de Reforma Constitucional, Capítulo XIV del Título IV, sobre Descentralización, establecen que el objetivo fundamental de la descentralización como forma de organización democrática y de política permanente del Estado, es el desarrollo integral del país; debiendo los Gobiernos Regionales asumir competencias para promover el desarrollo social, político y económico en el ámbito regional;

Que, mediante Oficio N° 131-GRH-CR-2008, de fecha 03 de Noviembre del año 2008, el Presidente de la Comisión Ordinaria de Planeamiento, Presupuesto y Acondicionamiento Territorial, remite el Dictamen de la precitada Comisión Ordinaria, sobre el "Plan Estratégico de Desarrollo Regional Concertado de Huancavelica 2008 – 2015", propuesto por el equipo Técnico de la Gerencia Regional de Planeamiento, Presupuesto y Acondicionamiento Territorial.

Que, las conclusiones del dictamen de la comisión Ordinaria de Planeamiento, Presupuesto y Acondicionamiento Territorial, sobre el "Plan Estratégico de Desarrollo Regional Concertado y Participativo de Huancavelica", dictamina la no aprobación del mismo por contener una serie de deficiencias en información y no responde a un proceso metodológico de elaboración de un Plan Regional Estratégico de Desarrollo Concertado y Participativo, por cuanto el diagnóstico situacional, análisis estratégico, identificación de objetivos estratégicos y otros no concuerdan con el contexto político, económico y social actual de la región y del país asimismo el contenido del referido plan se sustenta en informaciones estadísticas totalmente desfasadas en el tiempo.

Que, conforme dispone el Artículo 39° de la Ley N° 27867 – Ley Orgánica de gobiernos Regionales, los Acuerdos de Consejo Regional expresan la decisión de éste órgano sobre asuntos internos del Consejo Regional, de interés público, ciudadano o institucional o declara la voluntad de practicar un determinado acto o sujetarse a una conducta o norma institucional.

En uso de sus atribuciones conferidas por la Ley Orgánica de los Gobierno Regionales el Consejo Regional;





GOBIERNO REGIONAL DE  
HUANCVELICA  
CONSEJO REGIONAL

## ACUERDO DE CONSEJO REGIONAL N° 127-2008-GOB.REG.-HIVCA/CR

*Huancavelica, 18 de Noviembre de 2008.*

ACUERDA:

**ARTICULO PRIMERO.-** APRUÉBESE las conclusiones y recomendaciones del Dictamen de fecha 25 de Octubre del año 2008, presentado por la Comisión Ordinaria de Planeamiento, Presupuesto y Acondicionamiento Territorial, sobre el "Plan Estratégico de Desarrollo Regional Concertado de Huancavelica 2008 – 2015".

**ARTICULO SEGUNDO.-** OTORGAR un plazo de 30 días calendario al Equipo Técnico de la Gerencia Regional de Planeamiento, Presupuesto y Acondicionamiento Territorial, para su reformulación conforme a las recomendaciones del Dictamen.

**ARTÍCULO TERCERO.-** Comuníquese el presente Acuerdo de Consejo Regional a la Gerencia Regional de Planeamiento, Presupuesto y Acondicionamiento Territorial e instancias pertinentes para su cumplimiento conforme dispone el Artículo Segundo del presente Acuerdo de Consejo Regional.

Regístrese, Publíquese y Cúmplase.

GOBIERNO REGIONAL  
HUANCVELICA

MARIA E. VILLAVICENCIO VALLE  
CONSEJERA DELEGADA



**GOBIERNO REGIONAL DE  
HUANCAVELICA**

**PLAN ESTRATÉGICO DE DESARROLLO  
REGIONAL CONCERTADO Y PARTICIPATIVO  
DE HUANCAVELICA  
2008 - 2015**

**“VISION Y ESFUERZO CONCERTADO Y PARTICIPATIVO  
PARA EL DESARROLLO HUMANO  
DE HUANCAVELICA”**



HUANCAVELICA, JULIO DEL 2007



**COMITÉ DE VIGILANCIA Y CONTROL DEL PROCESO DE PRESUPUESTO PARTICIPATIVO (2006-2007)**

NOMBRES Y APELLIDOS	PROVINCIA	ORGANIZACIÓN A LA QUE REPRESENTA
Sr. Alipio Taipe Quispe	Huancavelica	Mesa de Concertación de Lucha contra la Pobreza
Sr. Jesús Vasquez Ampa	Huancavelica	Instituto Tecnológico Huancavelica
Sr. Glicerio Albuja Castro	Huancavelica	Colegio de Periodistas Huancavelica
Sra. Edith Balvín Ramos	Huancavelica	Partidos Políticos
Sr. Cancio Cevallos Buendía	Angaraes	Comité de Vigilancia Angaraes
Sra. Bartola Tovar Torres	Angaraes	Comité Nacional Ancgara Cunan
Sr. Máximo Trillo Bravo	Castrovirreyna	Comunidad Campesina de Cocha
Sr. José Dueñas Ramos	Castrovirreyna	Presidente del Comité Jaulas Flotantes San Francisco de Pacococha.
Sra. Isabel Teófila Castillo Calixto	Churcampa	ONG CEPS
Ada Marglu Barreto Poma	Churcampa	Comité Prog.Nac.de Wawasi Churcampa
Daniel Huamán Conislla	Huaytará	Presidente de la Asociación de Jóvenes de Huaytará.
Abadesa Peve Loroña	Huaytará	Presidente Comedor Popular María Parado de Bellido.
Antonio Oré Ochoa	Acobamba	Federac.Dptal. de C.C de Hvca.
Fortunato Huamancayo	Acobamba	Junta Vecinal Manuel Cándamo

Huancavelica, julio del 2006



**COMITÉ DE VIGILANCIA Y CONTROL DEL PROCESO DE PRESUPUESTO PARTICIPATIVO (2007-2008)**

NOMBRES Y APELLIDOS	PROVINCIA	ORGANIZACIÓN A LA QUE REPRESENTA
Sr. Francisco De La Cruz Taipe	Huancavelica	Federación Departamental de Comunidades Campesinas de Huancavelica – FEDEC
Sr. Eulogio Chávez Paucar	Huancavelica	Asociación de Municipalidades Zona Centro de Huancavelica – AMUZCEH
Sr. Felix Antonio Gonzales	Huancavelica	Federación Provincial de Jóvenes de Huancavelica.
Sr. Jesús Cachuan Medina	Huancavelica	Sindicato de Trabajadores Administrativos de la DRE – Huancavelica
Srta. Flor Baltazar Reyes	Huancavelica	Red Nacional de Promoción de la Mujer
Sr. Antonio Oré Ochoa	Acobamba	Presidente de la Comunidad Campesina de Allpas – Acobamba
Sr. Irineo Nuñez Vargas	Acobamba	Presidente de la Federación de Productores Agropecuarios – Acobamba
Sr. Victor Santiago Vera Coronado	Huaytará	Presidente de la Comunidad Campesina de Huaytará
Sra. Lastenia Maribel Flores Rojas	Huaytará	Presidenta del Comité de Vaso de Leche de Huaytará
Sr. Ciro Quispe Chumbez	Angaraes	Secretario de Prensa y Propaganda del Comité de Lucha de SUTEP-Angaraes
Sra. Flora Flores Quinto	Angaraes	Presidenta de Comité de Vaso de Leche del Barrio Bellavista Lircay.
Ing. Angel Cabrera Paredes	Castrovirreyna	Coordinador del Instituto Superior Tecnológico Público de Castrovirreyna
Sr. Gerónimo Leiva Sánchez	Castrovirreyna	Sub Coordinador Presidente del Anexo Ccahuiña
Sra. Norma Contreras Felices	Churcampa	Directora del Centro Educativo Básico Alternativo – CEBA de Churcampa
Sr. Edwin Pères Gamboa	Churcampa	Coordinador de la ONG Sociedad de Ingeniería y Tecnológica Andina FAC – CYTEC – Churcampa
Sra. Felícita Castro Congora	Tayacaja	Delegada de Organización del Comité de Vigilancia y Control de la Provincia de Tayacaja.
Sr. Lucio Porras Almonacid	Tayacaja	Delegado de Informática y Telecomunicaciones del Comité de Vigilancia y Control de la Provincia de Tayacaja.



Huancavelica, julio del 2007



Foto de Agentes Participantes en el taller del Proceso de Presupuesto Participativo 2008, del 09 de julio del 2006 en el auditorium de la Dirección Regional Agraria - Hvca.




Foto de Agentes Participantes en el taller del Proceso de Presupuesto Participativo 2008, del 09 de julio del 2006 en el auditorium de la Dirección Regional Agraria - Hvca.



**ÍNDICE**

**PRESENTACIÓN.**

**I. SÍNTESIS DE LA PROBLEMÁTICA REGIONAL.**

- A. Dinámica Social:
  - 1. Crecimiento demográfico y migraciones.
  - 2. Pobreza: Necesidades Básicas Insatisfechas
  - 3. Niveles de Salud y Educación.
  - 4. Niveles de empleo e ingresos.
- B. Dinámica Económica.
  - 1. Potencialidades productivas: sectores dinámicos.
  - 2. Niveles de productividad.
  - 3. Ejes y corredores Económicos.
  - 4. Ventajas comparativas y competitivas.
- C. Dinámica Territorial.
  - 1. Restricciones Geográficas.
  - 2. Recursos Naturales y Medio Ambiente.
- D. Institucionalidad.
  - 1. Instituciones Públicas
  - 2. La Sociedad Civil.
- E. Análisis FODA.
  - 1. Identificación de las Oportunidades y Amenazas.
  - 2. Identificación de las Fortalezas y Debilidades Regionales.

**II. VISIÓN DE LA REGIÓN A LARGO PLAZO.**

**III. MISIÓN DEL GOBIERNO REGIONAL DE HUANCAMELICA**

**IV. EJES DE DESARROLLO**

**V. OBJETIVOS ESTRATÉGICOS**

- 5.1. Eje de Desarrollo Económico.
- 5.2. Eje de Desarrollo Humano y social.
- 5.3. Eje de Desarrollo Territorial y Ambiental.

**VI. OBJETIVOS ESPECÍFICOS.**

- 1. Sector Agropecuario
- 2. Sistema de Vías y Medios de comunicación
- 3. Sector de Desarrollo Humano
- 4. Sector Industria, Comercio, Turismo y Artesanía
- 5. Sector Pesquería
- 6. Sector Energía y Minas
- 7. Institucionalidad y Gestión Concertada



**VII. ESTRATEGIA DE DESARROLLO REGIONAL**

- 7.1. Enfoque de Desarrollo Territorial.
- 7.2. Necesidades, Problemas y Potencialidades



- 7.3. Criterios de Priorización del Gasto Público.
- 7.4. Institucionalidad para la Promoción del Desarrollo Regional
- 7.5. Matriz de Criterios para priorización de Proyectos
- 7.6. Matriz de Criterios Priorización Proyectos de Impacto Regional
- 7.7. Promoción de la Inversión Privada

**VIII. PROGRAMAS DE ACCIONES Y DE INVERSIONES**

- 1. Sector Agropecuario.
- 2. Sector Vías y Medios de Comunicación
- 3. Desarrollo Humano y social.
- 4. Industria, Comercio, Turismo y Artesanía.
- 5. Sector Pesquería.
- 6. Sector Energía y Minas
- 7. Institucionalidad y Gestión

**IX. AGENDA POLÍTICA REGIONAL PARA EL DESARROLLO**

**X. PRESUPUESTO DE GASTO DE INVERSIONES 2008**

**XI. PROGRAMA DE INVERSION MULTIANUAL**

**XII. ACTA DE ACUERDOS Y COMPROMISOS DEL PRESUPUESTO PARTICIPATIVO 2008**



# PLAN DE DESARROLLO REGIONAL CONCERTADO Y PARTICIPATIVO DE HUANCAMELICA 2008 – 2015

## PRESENTACIÓN

La Región de Huancavelica, heredera de cultura de trabajo y solidaridad, muestra disposición a reconstruir su vida, potenciar sus economías y forjar una historia que supere la inequidad y la exclusión. Los capitales sociales que se movilizan entre nuestras comunidades y ciudades, constituyen un cimiento para esa construcción y el presente Plan al 2015, busca ser una herramienta para esos objetivos colectivos.

Su formulación ha sido un proceso que se ha iniciado desde hace algunos años, en el que han aportado los gobiernos locales, las Mesas de Concertación para la Lucha contra la Pobreza, la MECODEH, los sectores públicos, la sociedad civil organizada.

Lo nuevo de la última etapa de su formulación es que se realiza en un contexto nacional de implementación de la Ley Marco del Presupuesto Participativo, y de un claro compromiso político descentralista de parte de las autoridades y líderes políticos nacionales. Hoy existe convergencia y participación en nuestra sostenida aspiración, más aún cuando el Plan Concertado y Participativo, se ha venido formulando por distritos y provincias y que han recogido las aspiraciones de nuestros pueblos.



**SR. FEDERICO SALAS GUEVARA SCHULTZ**  
PRESIDENTE DEL GOBIERNO REGIONAL  
DE HUANCAMELICA

**I. SÍNTESIS DE LA PROBLEMÁTICA REGIONAL**

**A. DINÁMICA SOCIAL:**

**1. CRECIMIENTO DEMOGRÁFICO Y MIGRACIONES.**

La tasa de crecimiento poblacional intercensal, ha oscilado entre 0.5% a 0.9%. a diferencia de la tasa de crecimiento nacional que ha estado por encima del 2%, a pesar de que las familias huancavelicanas tienen en promedio 6.5 hijos por familia.

El fenómeno anterior fue originado por el proceso migratorio que fue acelerado por la violencia política que afectó severamente a Huancavelica desde 1980. Según el INEI, sólo en el periodo de 1988 - 1993 la migración fue por encima de -15 en todas las provincias siendo más altas de Castrovirreyna (-42.8), de Huaytará (-5.8), Huancavelica (-28.9), Angaraes (-27.9) y Acobamba (-22.8). y se calcula que entre 70 a 80 Mil huyeron por efecto de la violencia política, abandonando sus pueblos y actividades.

La actividad agropecuaria genera pocos ingresos y, hace que una importante cantidad de campesinos (29%) sobre todo jóvenes se vean obligados a migrar temporalmente hacia los departamentos de Junín, Ayacucho, Lima e Ica, en la búsqueda de complementar sus ingresos con ocupaciones relacionadas al comercio y la construcción, en condiciones muy precarias sobre todo de salarios

Prov. Castrovirreyna	-42.8	Prov. Tayacaja	-15.1
Hombres	-39.6	Hombres	-15.3
Mujeres	-45.9	Mujeres	-14.9

Fuente: Instituto Nacional de Estadística e Informática

**POBLACIÓN URBANA Y RURAL, FEMENINA Y JUVENIL:**

Otra característica central de Huancavelica es que la gran mayoría de la población (70%), vive en las zonas rurales y tan solo un 30% en las zonas urbanas.

Las mujeres son la mayoría de la población (51%). Este indicador es muy importante, ya que el desarrollo sostenido va a depender de lograr que este sector social participe activamente en la gestión del desarrollo, en condiciones de equidad.

**POBLACIÓN URBANA Y RURAL POR PROVINCIAS - 2000** 1993

Provincia Capital	POBLACIÓN				
	Total	Urbana	%	Rural	%
Total	427,009	126,822	29.7	300,187	70.3
Huancavelica	123,985	55,173	44.5	68,812	55.5
Huancavelica	43,319				
Acobamba	46,905	11,961	25.5	34,944	74.5
Acobamba	8,646				
Angaraes	47,394	13,839	29.2	33,555	70.8
Lircay	21,917				
Castrovirreyna	20,344	6,510	32	13,834	68
Castrovirreyna	3,217				
Churcampa	44,400	7,948	17.9	36,452	82.1
Churcampa	6,013				
Huaytará	26,434	6,635	25.1	19,799	74.9
Huaytará	2,345				
Tayacaja	117,547	25,273	21.5	92,274	78.5
Pampas	10,940				



De otro lado, también es vital tener en cuenta que el 56 % de la población departamental esta compuesta por personas menores de 19 años, es decir de jóvenes y sobre todo de niños; por lo que el Plan de Desarrollo debe buscar sobre todo atender las necesidades, de la niñez y de la juventud huancavelicana.

**POBLACIÓN DE HOMBRES Y MUJERES Y JÓVENES POR PROVINCIA 2000**

Provincia	POBLACIÓN						
	Total	Hombres	%	Mujeres	%	Joven (*)	%
<b>Total</b>	<b>427,009</b>	<b>206,506</b>	<b>48</b>	<b>220,503</b>	<b>52</b>	<b>241,579</b>	<b>56</b>
Huancavelica	123,985	59,707	48	64,278	52	69,432	56
Acobamba	46,905	22,227	47	24,678	53	26,267	56
Angaraes	47,394	22,625	48	24,769	52	26,541	56
Castrovirreyna	20,344	10,180	50	10,164	50	11,393	56
Churcampa	44,400	21,444	48	22,956	52	24,864	56
Huaytará	26,434	13,096	49	13,338	51	14,803	56
Tayacaja	117,547	57,227	48	60,320	52	65,826	56

Fuente: INEI - Compendio Estadístico Dpto. Huancavelica '98 -'99

**2. POBREZA: NECESIDADES BÁSICAS INSATISFECHAS.**

Indicadores Sociales del Departamento de Huancavelica:  
De acuerdo a resultados preliminares de la Encuesta Nacional de Niveles de Vida (E.N.N.V.) en 1996 se tenía la siguiente referencia:  
Alrededor del 52% de la población del Perú se encontraba por debajo de la línea de pobreza, y el 19.8% en condición de Pobreza Extrema (Población cuyo nivel de ingreso no alcanza ni siquiera para satisfacer en forma adecuada las necesidades básicas de alimentación y nutrición); según éste criterio, la región de Huancavelica era la más pobre del país al tener el 92.2% de su población con N.B.I. Y más de la mitad (51%) estaba en condición de miseria.

**HUANCAVELICA: POBLACIÓN SEGÚN LOS ÍNDICES DE POBREZA - 2000**

	Con NBS	Con NBI	En Miseria	Población	Ranking Pobreza
Total Nacional	43.2	56.8	28.3	21801654	
Urbana	57.6	42.4	16.1	15242089	
Rural	9.9	90.1	56.9	6559565	
Lima	65.5	34.5	11.9	6312672	1
Huancavelica	79	92.2	51.0	382436	24

El caso de Huancavelica, Lima, 1999.



Esta situación poco o nada ha variado, pues de acuerdo al último estudio realizado por el INEI para el año 2001, Huancavelica encabeza el mapa de pobreza nacional; el 88% de su población se encuentra en condiciones de pobreza y el 74% en pobreza extrema. Para este último indicador, el promedio nacional es de 24% y el de Lima metropolitana 3%.

**INDICADORES DE POBREZA:**

Los índices de pobreza y miseria de la región, se expresan además en los siguientes indicadores:

- 89% de hogares con Necesidades Básicas Insatisfechas (NBI).
- 28 Médicos para 425,000 habit., = Un médico para cada 15,000 Habitantes.

- 107 por cada 1000 nacidos, mueren antes de 1 año de edad.
- 72% niños que estudian primaria padecen DESNUTRICIÓN CRÓNICA.
- 48% de las mujeres y 35% de hombres son analfabetos.
- 52% de Hogares viven en pobreza y 41% en extrema pobreza.
- 25.5 % de inasistencia escolar.
- 30% de viviendas precarias.
- 88% viviendas sin agua, 95% sin desagüe, 81% sin fluido eléctrico.
- Nivel de vida pobre: Huaytará, Castrovirreyna.
- 85% de familias campesinas agropecuaria les genera insuficiente ingresos.

**NIVELES DE POBREZA DEPARTAMENTAL 2000**

NIVELES DE POBREZA	POBLACIÓN	NIVEL DE VIDA	
	No. Habitante (Miles)	Índice de Pobreza	IDH* 1997
<b>Muy Pobres</b>			
Huancavelica	427	51.7	0.41
Cajamarca	1,395	51.1	0.49
Loreto	860	50.3	0.58
Amazonas	399	49.4	0.53
Huanuco	762	48.8	0.48
Apurímac	423	48.1	0.47
Ayacucho	527	47.2	0.44
<b>Pobres</b>			
Ucayali	409.7	44.4	0.62
Puno	1,185.7	43.0	0.48
Cuzco	1,144.6	43.0	0.52
San Martín	718.2	42.1	0.58
Pasco	246.7	39.7	0.55
Junín	1,176.0	38.5	0.61
Piura	1,526.4	37.7	0.59
Ancash	1,056.7	36.3	0.56
<b>Regular</b>			
Madre de Dios	81.8	34.9	0.61
La Libertad	1,440.8	33.2	0.64
Lambayeque	1,071.8	32.4	0.63
Tumbes	188.7	26.9	0.66
Ica	638.9	25.4	0.68
<b>Aceptable</b>			
Arequipa	1,054.4	24.8	0.70
Moquegua	144.9	22.5	0.76
Tacna	269.3	21.3	0.75
Callao	754.9	20.5	0.85
Lima	7,331.3	19.8	0.85
<b>TOTAL:</b>	<b>25,232.2</b>	<b>42.3</b>	<b>0.67</b>

FUENTE: Mapa de Pobreza 2000-INEI



### 3. NIVELES DE EDUCACIÓN Y DE SALUD.

#### INTRODUCCIÓN.

En el proceso de gestación del Plan de Desarrollo de Huancavelica, ha sido constante la justificada preocupación por la salud y la educación que requerimos para el desarrollo. En los debates de los Talleres de Diagnóstico y Planificación Participativa estuvo presente una verdad indiscutible: la salud y la educación son factores indispensables en el desarrollo, no se logra desarrollo sin educación y sin buena salud.

#### 3.1. RASGOS SIGNIFICATIVOS DE LA EDUCACIÓN.

La biodiversidad unida a la diversidad socioeconómica, cultural y lingüística de Huancavelica, imponen el reto de encontrar el modelo o los modelos educativos que sustenten el desarrollo, humano y económico a partir de realidades concretas. En este sentido "las metas que se plantean como parte del Plan de Desarrollo, deben ser metas ambiciosas y desafíos a la altura de sus problemas, capacidades y potencialidades", como lo señala Foro Educativo en sus propuestas para un Acuerdo Nacional por la Educación.

La calidad con equidad significa atender con justicia a las necesidades de las poblaciones metas, considerando igualdad de oportunidades. En el Perú, un país marcado particularmente por grandes diferencias socioeconómicas y culturales, es evidente la magnitud del desafío de lograr una educación con equidad.

La educación de calidad es pertinente cuando responde a las necesidades y condiciones económicas, sociales, culturales y lingüísticas de las diferentes realidades que conforman un país. Por esta razón, una educación pertinente es más factible de alcanzar cuanto en la elaboración del proyecto y planes educativos ha habido participación de la sociedad.

Meta de una educación de calidad, pertinente, equitativa y eficaz en Huancavelica, así como en cualquier otro Departamento o Región del país, debe ser asumida como responsabilidad de todos, el estado y la sociedad civil en su conjunto.

Un primer paso hacia la meta de la educación de calidad es el conocimiento de la realidad para la cual, en particular, por la cual se intenta planificar, por tal razón, es necesario identificar los rasgos de la sociedad huancavelicana.

#### CARACTERÍSTICAS PRINCIPALES.

- Altos índices de analfabetismo: 18.68% de los hombres y 47.71% de mujeres.
- Avance de la lengua castellana y el desplazamiento del quechua, principalmente en las provincias sureñas: Castrovirreyna y Huaytará.
- Brechas de cobertura de atención entre los diferentes niveles de educación: Inicial 8.25% matriculados, primaria 65.03% matriculados y secundaria 23.41% matriculados y Superior 1.95%.
- Deserción escolar de niños en edad escolar, jóvenes y adultos 16.7%
- Desempeño profesional del docente, no responde a las necesidades específicas de los estudiantes.
- Experiencia pedagógica del docente carente de calidad, pertinencia y equidad, por tanto poco eficaz.
- Incomunicación entre docentes y padres de familia, a falta de liderazgo del docente.
- Discriminación de campesinos estudiantes quechua hablantes, por parte de los propios huancavelicanos de las ciudades.



### 3.2. RASGOS SIGNIFICATIVOS DE LA SALUD.

La problemática de la salud en la región de Huancavelica, está muy vinculada a los indicadores de pobreza existentes: deficiencias y carencias de agua y desagüe, 97% de hogares rurales con NBI y 80% de hogares urbanos con NBI. La mitad de la población menor de cinco años está afectada por la desnutrición crónica, 52% de niños de las áreas rurales y 36% de las zonas urbanas, porcentaje más alta del país, de la misma manera Huancavelica en cuanto a mortalidad infantil alcanzan niveles alarmantes en todas las provincias del departamento, principalmente en la provincia de Angaraes, la maternidad precoz, hacinamiento de los sectores más pobres, deterioro y contaminación del medio ambiente, déficit en la atención y prevención en salud, que se constituyen en los factores principales para, inclusive construir en la población desequilibrios en la salud mental.

#### CARACTERISTICAS PRINCIPALES.

- Carencia de programas integrales para el saneamiento básico en las zonas rurales y urbanas.
- Deficiencia en los programas de atención y sobre todo de prevención en salud en las áreas rurales, principalmente.
- Inexistencia de un programa de seguridad alimentaria, por ende de una cultura alimenticia que induzca a las madres a mejorar las dietas y consumo de alimentos de los niños, principalmente.
- Ausencia de un programa de capacitación permanente al personal de salud y falta de equipamiento adecuado a los centros de atención.
- Ausencia de programas de recuperación de conocimientos y prácticas de medicina tradicional que complementen los servicios al poblador.

### 4. NIVELES DE EMPLEO E INGRESOS.

Si en la década de los años '70 los sectores: minero y agropecuario fueron predominantes en Huancavelica aportando con el 61% del PBI Departamental, en los años 80' el sector agropecuario se deterioró sostenidamente hasta 1990 mientras que el sector construcción elevó su participación desde el 16% en 1980 al 31% en 1995 superando a los sectores: agropecuario y minero en 1993-95. Explicándose este hecho por la disminución del precio de la Plata.

En 1995 según el INEI el sector construcción aparece como el sector más importante de Huancavelica aportando con el 31% al PBI Departamental, mientras el agropecuario lo hace con el 24% y el minero con el 22%.

Producto Bruto Interno a precios constantes de 1995  
(estructura porcentual)

SECTORES	1970	1975	1980	1985	1990	1991	1992	1993	1994	1995
PBI Departamental (Soles const. De 1979)	232,575	25,220	33,186	31,823	27,205	28,668	26,538	30,264	34,506	39,298
(porcentaje)	100	100	100	100	100	100	100	100	100	100
Agropecuario	36.6	28.2	21.8	17.1	19.6	27.8	24.4	24.8	32.2	23.6
Minería	30.2	33	34.5	35.3	25.6	20.3	21.4	21.7	19.3	19.3
Industria Manufacturera	3.4	4.3	2.9	3	3.6	3.8	3.9	3.5	3.3	3
Construcción	3.6	4.9	15.8	17.6	23.5	20.3	22.4	24.2	29.9	31.4
Comercio, Restaurantes y Hoteles	8.5	7.9	6.1	5.8	5.5	5.7	5.7	4.9	5	4.7
Alquiler Vivienda	3.7	3.9	3.1	3.3	4.2	4.1	4.4	3.9	3.4	3
Prod.Serv. Gubernam.	6.9	9.4	8.3	9.7	10.1	8.9	9.8	8.9	8	7.2
Otros servicios	7.1	8.4	7.5	8	7.7	9.1	7.8	8.1	7.8	7.8



### Anexo Cuadro 3 al PBI del Departamento 1993

INEI Sin Producción de Electricidad			INEI Con Producción de Electricidad		
Sectores	Millones \$	%	Sectores	Millones \$	%
Agropecuario	72.5	23.6	Agropecuario	72.5	18.6
Minería	59.2	19.3	Minería	59.2	15.2
Industria	9.2	3.0	Industria	9.2	2.3
Construcción	96.4	31.4	Electricidad	95.2	24.4
Comercio, Rest. y Hotel	14.4	4.7	Construcción	96.4	24.7
Alquiler de Vivienda	9.2	3.0	Comercio, Rest. y Hotel	14.4	3.7
Producción de Servicios	22.1	7.2	Alquiler de Vivienda	9.2	2.3
Gubernamentales			Producción de Servicios	22.1	5.7
Otros Servicios (1)	23.9	7.8	Gubernamentales		
			Otros Servicios (3)	11.9	3.1
<b>PBI Huancavelica</b>	<b>306.9</b>	<b>100</b>	<b>PBI Huancavelica</b>	<b>390.1</b>	<b>100</b>
PBI Perú (2)	33,000.00		PBI Perú (2)	33,000.00	
PBI Huancavelica (%)		0.9	PBI Huancavelica (%)		1.2

Aún cuando los sectores de construcción y electricidad han desplazado a los tradicionales de minería y agropecuario como los principales generadores de excedentes del Departamento, estratégicamente el sector agropecuario tiene más importancia en la seguridad alimentaria así como por la mayor capacidad de generación de empleo. En 1993 la distribución de la PEA de Huancavelica tenía un 67% en el sector agropecuario y sólo un 3.3% en la minería, electricidad, gas, agua y construcción juntos, aunque con la industria alcanzarían el 6.5%.

### Distribución de la PEA en el Departamento 1993

Sectores	PEA Huancavelica '93 (15 años y más)	Distribución Porcentual De la PEA
Agropecuario	67,537	66.90
Minería	2,039	2.00
Industria	3,196	3.20
Electr. Gas y Agua	124	0.10
Construcción	1,199	1.20
Comercio y Servicios	15,466	15.30
No Especificado	11,329	11.20
Sub Total	100,890	97.30
Busca trabajo 1era. Vez	2,884	2.70
<b>PEA Huancavelica</b>	<b>103,724</b>	<b>100.00</b>

Fuente: IX Censo Nacional Población y IV Vivienda '93- INEI

Elaboración: Grupo ECO.

Los otros dos sectores que captan más empleo son comercio, servicios y el no especificado, reflejando la mayor concentración poblacional en las ciudades. En comercio destaca al por menor, los servicios 5%, la enseñanza 4% y la administración pública 3%.

Al comportamiento de los sectores construcción, electricidad y minería que generan escaso empleo y cuyos excedentes se acumulan fuera del Departamento, se une el rol del sistema





bancario que por cada sol que recoge sólo coloca entre 0.50 y 0.25 de Sol como crédito en Huancavelica.

En resumen, los sectores con mayor acumulación construcción, electricidad y minería, poseen menor efecto multiplicador, siendo también los que generan menos empleo, ocurriendo lo contrario con el sector agropecuario, industrial, artesanal, comercio, servicios y el no especificado. Resulta estratégico el traslado del excedente de los sectores más dinámicos hacia el agropecuario, el industrial y artesanal, y el de comercio y servicios que son los que activan el mercado interno de Huancavelica.

## B. DINÁMICA ECONÓMICA

### 1. POTENCIALIDADES PRODUCTIVAS: SECTORES DINÁMICOS.

#### 1.1. ACTIVIDAD AGRICOLA

- POR PISOS AGROECOLOGICOS:
  - Entre 3,000 a 3,900 msnm. Producción de alto número de variedades de papa y otros cultivos menores como la arveja.
  - Entre 2,600 a 3,200 msnm. El maíz y la tuna – cochinilla.
  - Debajo de 3,000 msnm. Producción de alfalfa con riego para vacunos y vegetación semi arbustiva de valles secos.
- CLASIFICACION DE TIERRAS:

Cultivos en Limpio: destinadas a la agricultura de papa, cereales, arveja etc.

Cultivos Permanentes: Aquellos destinados a cultivos de frutales y pastos naturales donde la vegetación es natural.

**Región de Hycva.: Uso de la Tierra - Censo Agropec. 1,994**

Superficie agrícola	219,794 Hás.	16.8 %
Pastos naturales	828,152 Has.	63.5 %
Montes y bosques	67,138 Has.	5.1 %
Otras clases	190,405 Has.	14.6 %
TOTAL	1305,489 Hás.	100.00%

Huancavelica es un departamento con condiciones climáticas muy adversas y se ha determinado que sólo 61,000 Hás. tiene acceso al riego (41% concentradas en provincia de Huaytará).



**Cultivos Sin Riego Cultivo. 1994**

Papa	33,000 Hás. (elevado % tierras en descanso)
Maíz amiláceo	24,000 Hás. generalmente bajo riego
Cebada	20,600 Hás en condiciones de secano
Trigo	8,500 Hás en condiciones de secano
Habas	8,200 Hás con un riego inicial
Alfalfa	8,300 Hás con riego
Arveja	6,200 Hás secano y un bajo % bajo riego

Los cultivos de papa, maíz y cereales no reciben atención. Los actuales índices de producción son: desde 40 TM/Há de papa, hasta campesinos que no pasan de 4 TM/Há., el maíz varía entre 2 a 0.6 TM/Há.

La baja economía, y las condiciones agro ecológicas, obligan a ampliar el rango de alternativas de cultivos con arvejas, habas, oca, olluco, mashua, quinua y el tarwi de alto valor nutritivo.

**VOLUMEN DE PRODUCCION DE PRINCIPALES CULTIVOS A NIVEL PROVINCIAL (TM)**

CULTIVOS	PROVINCIAS							TOTAL
	HVCA.	ACOB.	ANG.	CASTR.	HUAYT.	CHURC.	TAYAC.	
PAPA	30,123	15,064	12,713	6,428	16,680	18,198	60,749	159,955
MAIZ AMIL.	2,107	2,433	1,705	670	1,220	2,864	6,990	17,989
CEBADA	6,283	5,290	3,834	950	1,484	1,534	2,643	22,018
HABA	1,849	1,695	217	256	571	582	1,703	6,873
TRIGO	2,235	1,602	1,029	337	1,064	954	1,379	8,600
ARVEJA	1,160	1,048	189	142	95	932	2,059	5,625
ALFALFA	783	618	348	45,761	68,757	1,740	7,595	125,602

FUENTE: Dirección Regional de Agricultura y Ganadería

• **PRIORIDADES DE PRODUCCIÓN AGRÍCOLA:**

Según el censo Agropecuario de 1993, existen 85,500 familias dedicadas a la agricultura. 84.7% declaran que no les produce ingresos suficientes. 13.8% dicen que sus ingresos les son suficientes para atender sus gastos.

Existen alrededor de 70,000 familias que están en condiciones de pobreza y deben efectuar otras actividades para completar sus ingresos.

El periodo de violencia y la sequía por fenómeno de "El Niño" ha descapitalizado el agro en década del '80 e inicios del '90 por ello, se requieren hacer inversiones para mejorar la producción: planes de riego, conservación de suelos y reforestación.

**ACTIVIDAD PECUARIA.**

• **Consideraciones Generales:**

El sub-sector es caracterizado por los indicadores que a continuación manifestamos.

La PEA, se emplean mayoritariamente en el sector primario y dentro de ello en actividades agropecuarias, así ella representa el 67% de la PEA.

Huancavelica tiene vocación pecuaria no capitalizada, se encuentra entre los primeros productores de ganado (rebaño mixto familiar) a nivel nacional, utilizando 818,152 Hás.

• **Caracterización y Tendencias:**

**El hábitat y los recursos naturales.**

El hábitat de la ganadería, tiene características de alta montaña, donde fundamentalmente se tiene las praderas naturales; en éste agro ecosistema intervienen los componentes geográfico - climáticos, el recurso tierra y el agua, para la crianza de animales en las diversas zonas agro ecológicas:

Zona Puna: Crianza de camélidos y ovinos.

Zona Suni: Vacunos y ovinos.

Zona quechua: Alfalfa, maíz, menestras y hortalizas.

Zona Yunga marítima: Alfalfa, vacunos de leche y caprinos.

Zona Yunga fluvial: frutales, madera, vacuno de leche, etc.



### POBLACION PECUARIA DE LAS PRINCIPALES ESPECIES POR PROVINCIAS AÑO 2002

PROVINCIA	NUMERO DE CABEZAS							
	TOTAL	VACUNO	OVINO	ALPACA	LLAMA	EQUINO	CAPRINO	PORCINO
HVCA.	576,745	19,895	365,301	106,906	50,629	5,646	10,790	17,578
ACOBAMBA	109,112	15,181	49,034	935	3,200	9,302	15,267	16,193
ANGARAES	217,810	12,540	115,354	21,490	23,408	6,987	26,212	11,819
CASTROV.	276,033	29,831	127,090	44,190	20,216	6,677	42,244	5,785
HUAYTARA	360,717	53,120	170,000	30,158	30,158	10,564	57,865	8,852
CHURCAMP	86,278	11,160	40,910	985	1,696	7,337	12,033	12,157
TAYACAJA	270,744	50,037	130,732	7,047	5,812	20,583	18,371	38,362
<b>TOTAL:</b>	<b>1,897,439</b>	<b>191,764</b>	<b>998,421</b>	<b>211,711</b>	<b>134,919</b>	<b>67,096</b>	<b>182,782</b>	<b>110,746</b>

FUENTE: Dirección Regional de Agricultura - Huancavelica

### VOLUMEN DE PRODUCCION DE PRINCIPALES ESPECIES POR PROVINCIAS AÑO 2002 (TM)

PROVINCIA	VACUNO		OVINO		ALPACA		LLAMA		CAPRINO	
	CARNE	LECHE	CARNE	LANA	CARNE	FIBRA	CARNE	FIBRA	CARNE	LECHE
HVCA.	299.30	2140.9	9.668	268.50	281.40	113.50	128.50	16.10	16.40	45.70
ACOBAMBA	234.40	1394.3	9.664	43.70	0.30	0.80	3.00	0.50	40.30	59.90
ANGARAES	197.80	1136.9	9.646	84.50	61.70	25.90	84.50	12.10	57.00	99.90
CASTROV.	514.30	1070.3	11.113	184.20	121.50	49.00	74.10	5.50	38.10	454.40
Huaytará	738.70	3048.1	11.161	218.50	115.10	36.30	104.00	11.90	154.00	804.60
Churcampa	184.40	4878.4	9.672	43.00	0.00	1.00	0.00	0.70	208.30	82.20
Tayacaja	626.80	4052.2	9.983	175.50	1.20	2.80	3.70	2.50	16.70	50.70
<b>TOTAL:</b>	<b>2795.60</b>	<b>17721</b>	<b>10.216</b>	<b>1017.9</b>	<b>581.20</b>	<b>229.30</b>	<b>397.80</b>	<b>49.30</b>	<b>530.80</b>	<b>1597.4</b>

FUENTE: Dirección Regional de Agricultura - Huancavelica

### MINERÍA Y GENERACIÓN ELÉCTRICA/HIDROENERGÉTICA.

#### GENERALIDADES:

- La construcción, electricidad y minería son los que tienen mayor capacidad de acumulación pero poseen menor efecto multiplicador en la producción y empleo de Huancavelica.
- La explotación de estos recursos naturales mineros e hidroenergéticos casi en nada aportan al desarrollo Departamental.
- El Canon Minero tal como hoy está establecido (20% del impuesto a la renta) es poco significativo. No hay canon o compensación hidroenergética.

#### MINERÍA:

- La minería en Huancavelica atraviesa un proceso de reestructuración y reorientación hacia el predominio de la producción de oro y cobre.
- En el proceso de reestructuración se ha reducido el empleo minero en un 40%: de 5 Mil en 1990, se pasó a 3 Mil en 1998, aumentando los eventuales del 20% al 70% con horarios de trabajo de 12 horas.
- Los problemas de contaminación ambiental más importantes, son los referidos al drenaje del agua ácida de los relaves que afecta las lagunas, ríos, pastos, ganado y la salud humana.
- El uso sin control del agua de las lagunas y ríos para las operaciones mineras y energéticas y los efectos de las aguas servidas procedentes de los campamentos atentan contra las comunidades campesinas.



- La expansión del área de las exploraciones deben realizarse con el consentimiento de las comunidades campesinas propietarias, y no en condiciones de imposición del poder de las empresas y desconocimiento de las comunidades sobre el marco legal, el impacto de la minería y sus derechos.
- No existen informaciones económico financieras de los estados financieros de las unidades y empresas mineras que permitan cálculos más certeros sobre los ingresos, el excedente retenido, el impuesto a la renta y el canon.



- La producción de energía del Complejo del Mantaro que aporta el 10% de la producción nacional, garantiza energía a los departamentos de la costa desde Piura hasta Ica, y seis departamentos de la sierra; resultando estratégica para el Perú.
- Su alta rentabilidad se manifiesta cuando en 1993 obtuvo un margen de utilidad operativa de 375 Millones de Soles. Su importante producción energética y venta ha generado presiones para su privatización.
- El impacto ambiental del Complejo Hidroeléctrico del Mantaro, muestra los problemas de la Presa de Tablachaca frente a la posibilidad latente de un derrumbe del cerro contiguo, así como el exceso de residuos sólidos vertidos en el río Mantaro sobre todo por los centros urbanos de los distritos del departamento de Junín que reducen la eficiencia del complejo en un 30% y el uso de volúmenes significativos del agua de las lagunas que al reducir su nivel sin ningún control biológico afectan su flora y fauna de ellas.

**2. NIVELES DE PRODUCTIVIDAD.**

**Desarrollo Tecnológico**

En el Perú la constatación mas notoria de la poca importancia que se le da al tema de la tecnología para el desarrollo agrario, es la escasa difusión de alternativas tecnológicas modernas, especialmente en la sierra. La tecnología se relaciona con la disponibilidad de recursos, diversidad productiva, tradiciones o prácticas culturales, mercados, medios de comunicación, cobertura de servicios, tamaño de las parcelas, políticas sectoriales, entre otros. En la sierra en general, las principales barreras para la adopción de tecnologías son la reducida productividad y la baja rentabilidad de las actividades agropecuarias, asociada a la atomización de las unidades agropecuarias.

En Huancavelica las unidades agropecuarias que carecen de maquinaria agrícola representan el 97%; la escasa maquinaria que existe se reduce a cultivadoras, molinos de granos y 150 tractores de rueda.

El uso de agroquímicos es infimo, mientras que los abonos orgánicos son usados por el 72% de las unidades productivas. Las semillas mejoradas constituyen un insumo de uso restringido en el departamento, menos del 10% de las unidades buscan mejorar la calidad de las semillas que necesitan para sus cultivos.

La difusión de prácticas pecuarias encuentra también su principal freno en la baja rentabilidad de la crianza de los distintos tipos de ganado. Las zonas ganaderas que destacan por contar con excedentes para el mercado, presentan niveles aceptables de prácticas pecuarias, pero en las zonas donde predomina la ganadería familiar los indicadores muestran una ausencia casi absoluta de tales prácticas. En estas zonas, las campañas de baños y dosificaciones de los animales no son realizadas por el 75% de las unidades pecuarias.

Debido a la importancia de la ganadería, en Huancavelica el grado de difusión de las prácticas pecuarias merece una especial atención. La situación es alarmante si se considera que el 40%



de las unidades no realiza ninguna de las principales prácticas. Las vacunaciones son aplicadas por el 38% de las unidades agropecuarias y los baños y dosificaciones por menos del 25%. Las unidades que vacunan, bañan y dosifican a sus animales, alcanzan a solo el 14%, mientras que el uso de alimentos balanceados y la inseminación artificial casi no se practican.

Los tipos de arado tradicional vigentes en el departamento, son los arados de tracción animal, tanto de hierro como de palo, y el arado de pie o chaquitaqlla.

### 3. EJES Y CORREDORES ECONÓMICOS.

#### ▪ MERCADOS

El destino de la producción es un indicador importante del nivel de desarrollo de las unidades agropecuarias. Vender en el mercado implica mayores rendimientos y volúmenes de producción. En el país, en general, el porcentaje de unidades que vende la mayor parte de su producción en el mercado disminuye en la medida que se asciende de la costa a la sierra. Estas diferencias resultan de la suma de factores, tales como la ubicación y accesibilidad a los mercados, la calidad de la red vial, la existencia de adecuados canales de comercialización y fuentes de información, así como del tamaño de las parcelas; todos ellos desfavorables para las unidades productoras de la sierra.

En consecuencia, el autoconsumo es el principal destino de la producción agropecuaria en Huancavelica; hasta en los valles interandinos más integrados a los circuitos mercantiles, el 75% de las unidades reservan para su consumo la mayor parte de su producción. Huancavelica es una de las regiones menos integradas económicamente al mercado, porque más del 90% de sus unidades agropecuarias otorgan prioridad al autoconsumo.

Las fuentes de crédito para el campo se han convertido en uno de los temas de importancia actual, por cuanto se requiere de un organismo de crédito agrario, para no dejar a los productores a merced de prestamistas informales y usureros. Las unidades agropecuarias de Huancavelica que gestionaron crédito representan solo el 5% del total nacional, mientras que lo obtuvieron el 3.5%.

#### ▪ CORREDORES ECONÓMICOS:

Los principales corredores económicos con que cuenta la Región Huancavelica, está determinado por los siguientes ejes viales y mercados:

- a. Corredor económico que comprende el Eje de la Vía Los Libertadores, que interconecta los mercados de Ayacucho, Huaytará, Ica y Lima.
- b. Corredor Económico que comprende el Eje Vial y los mercados de Huancavelica, Lircay, Julcamarca y Ayacucho.
- c. Corredor Económico que comprende el Eje Vial y los mercados de Izcuchaca, Mantacra, Mayocc, Huanta y Ayacucho.
- d. Corredor Económico que comprende el Eje Vial y los mercados de Huancayo, Pampas, Churcampa y Ayacucho.
- e. Corredor Económico que comprende el eje vial y los mercados de Huancavelica, Castrovirreyna, Ica y Lima
- f. Corredor Económico que comprende el eje vial y los mercados de Lima, Ica, Huaytara, Huancavelica, Izcuchaca y Huancayo.

#### ▪ FERIAS

Las ferias locales, particularmente rurales, mantienen una importante presencia en el departamento. A lo largo del año se llevan a cabo más de 100 ferias (INEI: Encuesta Nacional de Municipalidades), en éstas se realizan intercambios de una amplia gama de



productos agropecuarios y de origen industrial. Algunas ferias son muy antiguas, como la de Lircay, Acobamba, Paucará, Tucocasa y Huancavelica, que concentran comerciantes y productores de Huancayo y Ayacucho. Es el medio más importante de integración de las economías rurales a los mercados.

#### 4. VENTAJAS COMPARATIVAS Y COMPETITIVAS.

La finalidad última del proceso de descentralización del estado es el crear mejores condiciones para el desarrollo económico y social del interior del país. En la medida en que los espacios o regiones del interior del país desarrollen sus capacidades para integrarse competitivamente a los mercados nacionales e internacionales, se crearán en estas áreas mejores condiciones para el desarrollo económico y social.

El rol económico productivo de las provincias de Huancavelica, no ha cambiado en los últimos 50 años, sólo se observan cambios a nivel de sus patrones de cultivo y una notable decadencia en cuanto a la actividad ganadera, así como una declinación de la actividad minera.

- **RECURSOS FÍSICOS**

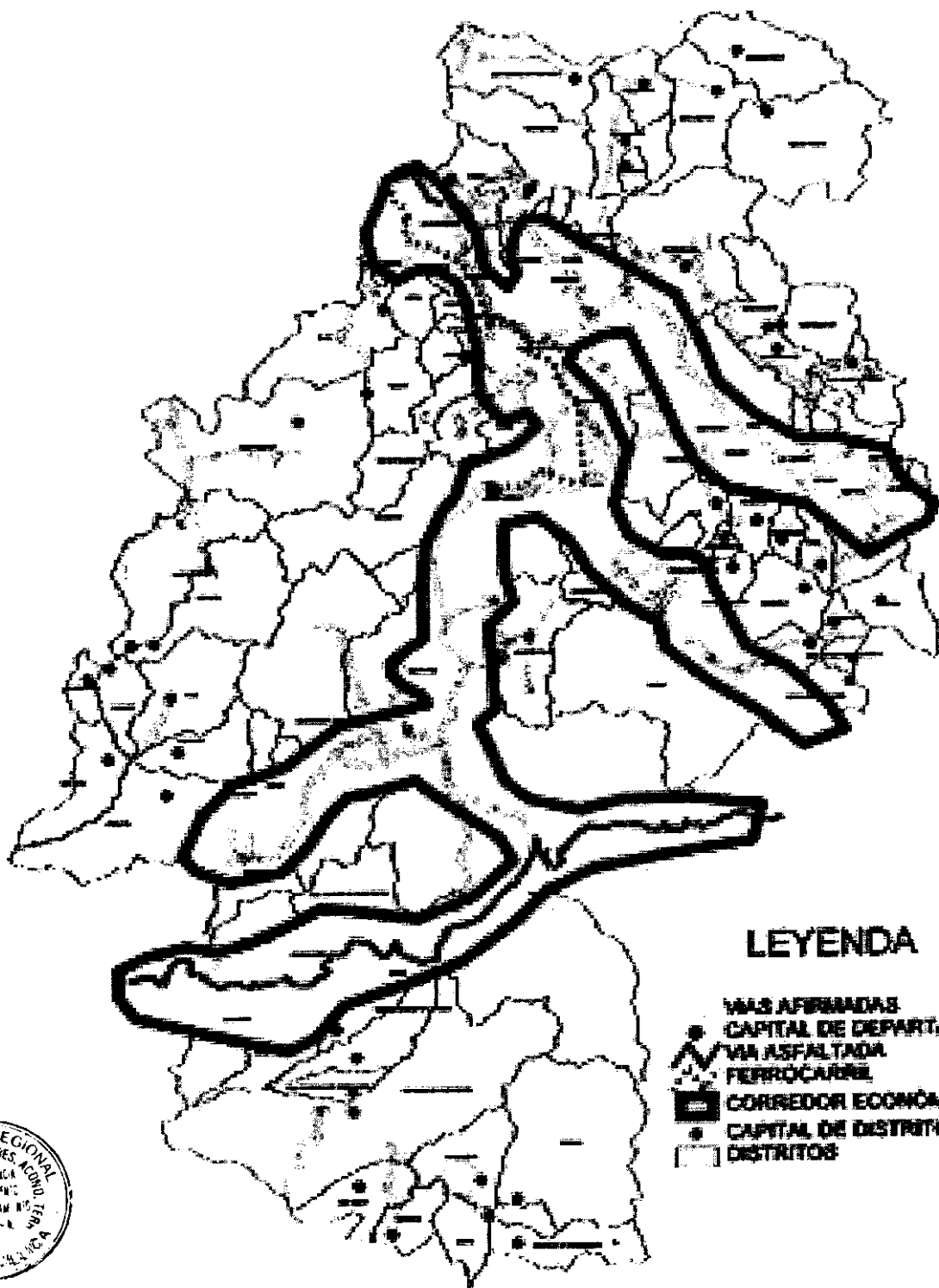
Respecto a los recursos físicos, Huancavelica cuenta con una diversidad de recursos naturales aunque de diferente calidad y cantidad en cada provincia: Acobamba, Angaraes, Churcampa, Huancavelica y Tayacaja, poseen considerables extensiones de tierras agrícolas; las provincias de Castrovirreyna y Huaytará presentan tierras de pastos altoandinos propicios para la ganadería.





MAPA No. 12

CORREDORES ECONÓMICOS DE HUANCVELICA



LEYENDA

- VAS AFERRADAS
- CAPITAL DE DEPARTAMENTO
- VIA ASFALTADA
- FERROCARRIL
- CORREDORES ECONÓMICOS
- CAPITAL DE DISTRITO
- DISTRITOS





El departamento en su conjunto constituye una de las regiones poco desarrolladas del país, lo que se evidencia en el bajo nivel de educación y capacitación de sus recursos humanos, situación que se constituye en un gran obstáculo para el desarrollo y se refleja en los indicadores siguientes:

- Necesidades básicas insatisfechas 92.2%
- Niños en edad escolar que no asisten al colegio 25.5%
- Tasa de analfabetismo 34.06%
- Tasa de mortalidad infantil 107 por cada mil niños nacidos vivos
- Desnutrición crónica de niños de primer año de primaria 71.9%
- Camas en establecimientos de salud 0.3 por cada 10 mil
- Médicos 1 por cada 15 mil

● **INFRAESTRUCTURA**

El desarrollo exige condiciones para promover inversiones y ofertar productos competitivos para el mercado local, regional, nacional e internacional. En este sentido, los problemas para enfrentar los retos de la competitividad y la globalización lo constituyen:

- El deficiente sistema de transporte vial.
- Los insuficientes servicios básicos de salud, educación y vivienda.
- La escasa cobertura de las comunicaciones (televisión, radio, internet, telefonía y otros).
- Limitada cobertura de servicios de electricidad.

Situación que es particularmente crítica en las zonas rurales, agravado por el pésimo estado de las carreteras y la ausencia marcada de medios de comunicación, que dificultan el dinamismo del desarrollo económico.

● **TECNOLOGÍA**

Las actividades económicas de la zona, como la agricultura y ganadería, se encuentran al margen del desarrollo tecnológico. Esta situación se traduce en los bajos rendimientos agrícolas y pecuarios, en el uso no óptimo de los recursos, así las grandes extensiones de pastos naturales se utilizan sin criterio técnico ni empresarial; esto también es consecuencia del bajo nivel educativo de los productores.

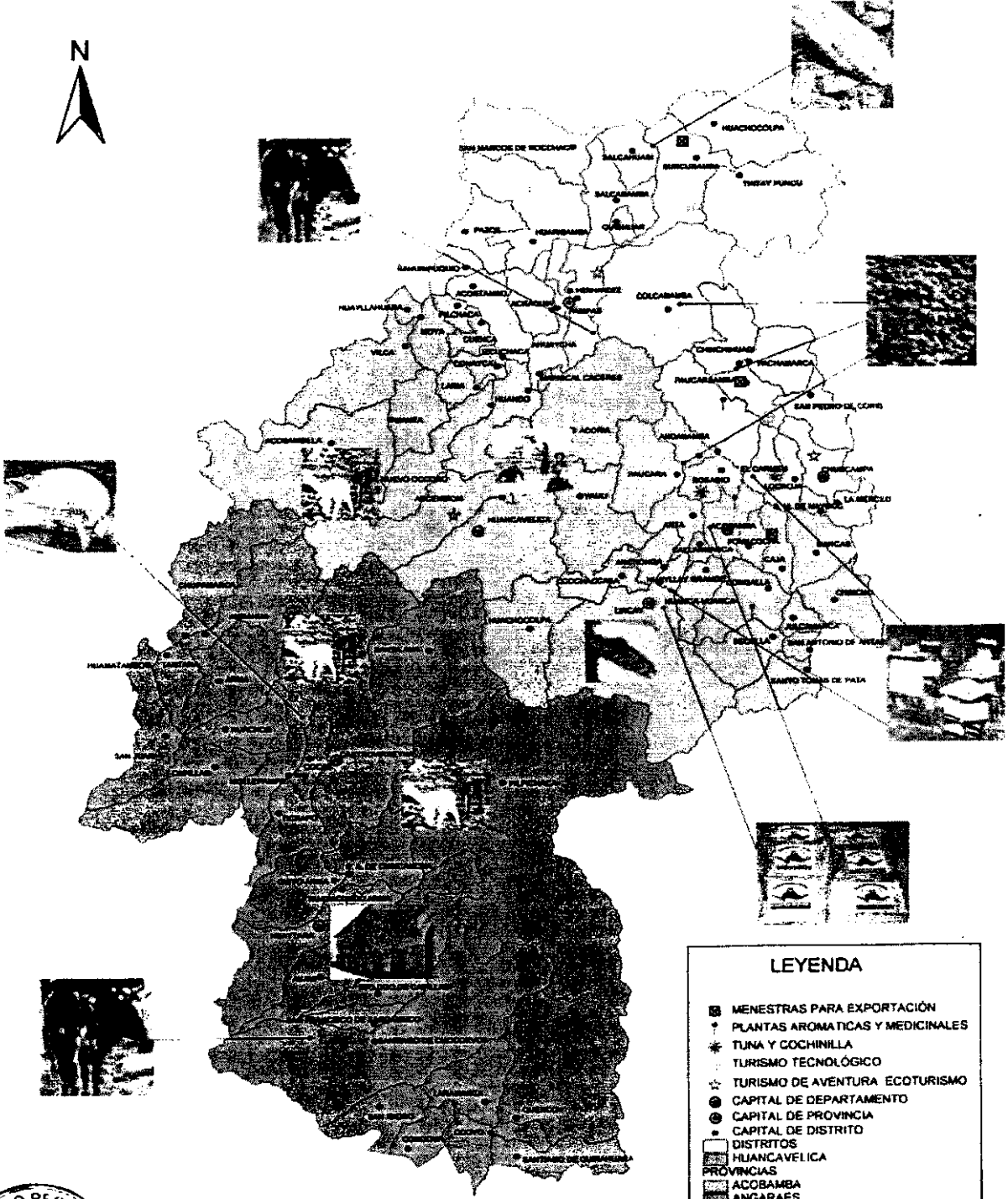
De otro lado, los sistemas y canales de información y comunicación actuales no les permite tener idea del comportamiento de los productos en los mercados, puesto que ellos venden sus productos en chacra, sin tener información sobre los precios en los principales mercados regionales y nacionales; situación que limita la inserción de los productores a la economía regional y nacional e incluso internacional.

● **RECURSOS DE CAPITAL**

En Huancavelica la actividad financiera es muy reducida, la existencia de sólo una agencia del Banco de Crédito y del Banco de la Nación como única financiera, expresan esta situación. En este contexto los productores tienen acceso limitado al mercado de capitales de la región.



### MAPA No. 10 ESPACIOS PARA EL DESARROLLO COMPETITIVO



**LEYENDA**

- MENESTRAS PARA EXPORTACIÓN
- ★ PLANTAS AROMÁTICAS Y MEDICINALES
- ✱ TUNA Y COCHINILLA
- ✧ TURISMO TECNOLÓGICO
- ☆ TURISMO DE AVENTURA ECOTURISMO
- CAPITAL DE DEPARTAMENTO
- CAPITAL DE PROVINCIA
- CAPITAL DE DISTRITO
- DISTRITOS
- HUANCAMELICA
- PROVINCIAS
- ACOBAMBA
- ANCARAES
- CASTROVIRREYNA
- CHURCAMP
- HUANCAMELICA
- HJAYTARA
- TAYACAJA



La globalización internacional exige de los países, regiones, provincias, distritos, localidades y empresas, altos niveles de eficiencia, marcados por una intensa competencia en los diversos sectores y actividades económicas a efectos de constituirse en competitivos.

ASUNTO	SATISFACCIÓN	EFFECTOS	OPORTUNIDADES
Proveedores de Materiales de Construcción.	Regular	Precios regulares de los productos. Buen nivel de ingresos.	Instalación de proveedores del lugar de materiales construcción.
Proveedores de maquinaria y equipo de Construc. Civil	Baja	Altos costos de Administración Baja eficiencia operativa	Instalación de proveedores locales de bienes de capital
Proveedores de equipos y material de oficina	Regular	Regulares costos administrativos Buena eficiencia operativa	Instalación de proveedores locales de bienes de capital para oficinas y de servicios de impresión
Proveedores de materias primas	Regular	Regulares costos de producción	Mejoramiento de la infraestructura vial Desarrollo de servicios de almacenamiento
Proveedores de servicios financieros	Baja	Alto costo de capital	Desarrollo de servicios financieros
Proveedores de material para empaque	Baja	Bajos precios de los productos. Reducido nivel de ingresos	Producción de productos con valor agregado Desarrollo de servicios de selección y empaque
Cooperación con otras empresas	Baja	Bajo nivel de innovación	Organización de productores para compartir costos de innovación e investigación
Acceso a universidades e institutos de investigación y desarrollo	Baja	Bajo nivel tecnológico de productores. Limitaciones para desarrollo de nuevos productos y servicios	Creación de institutos especializados. Desarrollo de tecnología de bajo costo. Desarrollo de sistemas de información.
Buenas relaciones con proveedores y compradores	Baja	Posibilidades limitadas de operación y de conocimiento de mercados	Mejora de relaciones con proveedores y compradores. Desarrollo de sistemas de comercialización

Fuente: CTAR Huancavelica: Estudio de competitividad regional: Provincia de Acobamba. Huancavelica

## C. DINÁMICA TERRITORIAL

### 1. RESTRICCIONES GEOGRÁFICAS.

La Región de Huancavelica tiene una superficie territorial accidentada y presenta quebradas profundas, y valles interandinos, su territorio está atravesado de Sur-Este a Nor-Oeste por las cordillera de los andes, configurando una gran meseta con un suelo sumamente accidentado por las tres vertientes hidrográficas (Pacífico, Mantaro y Pampas) conocido con el nombre de Cordillera de Chonta, de picos temporalmente nevados que alimentan a las lagunas de Choclococha, Orcococha y Pacococha.

A pesar de la geografía violenta, la región de Huancavelica, ofrece una variedad de regiones y sub regiones en cuyos picos térmicos se levantan realidades ecológicas culturales y ocupaciones



diversas de muy poca escala, especialmente en cuanto a la agricultura, así como ofrece topografías agrestes, incidiendo directamente en el costo de la construcción de los medios de transporte y sistemas de riego.

## 2. RECURSOS NATURALES Y MEDIO AMBIENTE.

### 2.1. Climas y Regiones Naturales

La diversidad climática de Huancavelica es el resultado de una estrecha relación entre el clima y el relieve. En este sentido un recorrido por la diversidad climática del departamento permite observar un clima tropical de sabana con vientos cálidos y húmedos por las yungas fluviales de la cuenca del Mantaro; un templado tropical por las laderas andinas orientales; otro frío de altura por las punas de la región suni que cubre una importante porción de la región central; un ámbito semejante al polar al pie de los nevados y los glaciares; y finalmente un clima tropical de desierto y estepa en la medida que el territorio huancavelicano se acerca al mar.

Según Pulgar Vidal, se distinguen las siguientes regiones naturales:

- **Puna**, sobre los 3.900 m.s.n.m., clima muy frío, sometido a una variación de precipitaciones en el año, con una época seca y otra de lluvias concentrada a no más de 4 meses; presencia de años muy húmedos (+ de 1,000 mm) y años muy secos (- de 600 mm)
- **Suni**, entre los 3,400 a 3,900 m.s.n.m es fría, con época corta de posibilidades agrícolas y alta variación de lluvias entre años.
- **Quechua**, entre 2,500 a 3,300 m.s.n.m. con valles interandinos tanto en la vertiente occidental como oriental, que son templados, con régimen de lluvias diferenciadas, secos en la vertiente al Pacífico y una mejor distribución de lluvias hacia el oriente.
- **Yunga**, de 1,000 a 2,400 m. semi cálida, que permite el cultivo de una gran variedad de productos de pan llevar, de frutales y menestras. Esta zona comprende la yunga marítima y fluvial o amazónica.

### 2.2. LOS RECURSOS HIDROLÓGICOS

El gran eje de la cadena occidental andina cruza Huancavelica y configura dos grandes ámbitos hidrográficos: la Vertiente del Pacífico, conformada por las siguientes cuencas: San Juan, Pisco, Ica y Grande, que drenan hacia el Océano Pacífico; y la Vertiente del Atlántico, cuyo límite son las cuencas de los ríos Mantaro y Pampas, con las siguientes subcuencas: Mantaro, Vilca, Ichu y Huachocolpa, que se abren camino por los valles interandinos hasta alcanzar la ceja de selva.

### 2.3. RECURSO SUELO

Los estudios de la ONERN, muestran que los suelos de Huancavelica son variables en calidad agrológica, que dependen de la profundidad y contenido de materia orgánica. Los suelos más ricos se localizan en las partes bajas de las quebradas y valles interandinos; mientras que en las laderas son delgados y pedregosos; sin embargo, son en estos últimos donde se concentra la agricultura debido a que las heladas son menos frecuentes.

En el departamento de Huancavelica existe la siguiente distribución de suelos según su capacidad de uso mayor:



### HUANCAVELICA: SUELOS SEGÚN SU CAPACIDAD DE USO MAYOR

SUELOS	EXTENSIÓN (Has)
Cultivo en Limpio	70,000 has. 3.32%
Cultivo permanente	3,000 has. 0.14%
Pastos	550,000 has. 26.33%
Producción forestal	105,000 has. 4.98%
Protección	1'374,896 has. 65.68%

Fuente: ONERN, "Informe de Evaluación de Recursos Naturales del Departamento de Huancavelica", 1984

#### 2.4. ZONAS AGROECOLÓGICAS

Huancavelica presenta cinco zonas agroecológicas diferenciadas:

- **La Zona Agroecológica de Puna:** Apta para la crianza de camélidos y ovinos. En esta zona hay que diferenciar la puna que tiene agua en los bofedales, de aquella más árida. Aquí se ubican los nevados, grandes lagunas y los centros mineros.
- **La Zona Agroecológica Suni:** Para la crianza de vacunos de carne, cultivos de papas y cereales, en suelos de laderas con pendientes que varían desde menos de 25% y entre 25% y 40%.
- **La Zona Agroecológica Quechua:** Presenta los mejores suelos y en base al uso de áreas con riego se tiene la producción de alfalfa, maíz, menestras y hortalizas. Crianza de ganado vacuno y ovino.
- **La Zona Agroecológica de la Yunga Marítima:** Pequeña área que corresponde a la vertiente occidental con la producción de frutales, alfalfa y una importante ganadería de vacunos.
- **La zona Agro Ecológica de la Yunga Fluvial o Amazónica:** Es la que corresponde a la vertiente oriental norte con la producción de menestras, caña, coca, frutales, ganadería de vacunos, etc.



MAPA No. 13  
SUELOS SEGÚN SU CAPACIDAD DE USO MAYOR



## D. INSTITUCIONALIDAD.

### 1. Instituciones Públicas.

#### 1.1. Sector Público.

Hasta la década pasada, los sectores públicos no conocían lo que es coordinación multisectorial, la misma que originaba la duplicidad de acciones e inadecuadas priorizaciones de proyectos, la misma que persiste hasta el momento.

Con funcionarios nominados a dedo no se garantiza la sostenibilidad del proceso de Descentralización, la misma que servirá para la reestructuración de la organización del Estado a nivel de Gobiernos regionales.

#### 1.2. Programas de Gobierno

Los programas de gobierno, siguen ejerciendo funciones y obligaciones paralelas a los sectores públicos, que realizan actividades especializadas, agravando la situación cuando no publican sus planes operativos y menos los asuntos presupuestales.

Se percibe de que la transferencia de los Programas Sociales a los gobiernos locales distritales, no tiene un diseño adecuado para lograr impactos sociales, a tal punto de que no existe una real decisión de transferir, para lo cual se utiliza normatividades sin claridad.

### 2. Sociedad Civil.

En la Región de Huancavelica, existen más de 100 organizaciones sociales de base: rondas campesinas, Sutep, gremio de choferes, sindicatos de la actividad pública y privada, comités de vaso de leche, clubs de madres, talleres culturales, organizaciones juveniles culturales, comedores populares, comités de regantes, comités de desarrollo.

Este conjunto de organizaciones representa diferentes tipos de demanda, que han generado conflictos de interés y han intervenido directamente en la definición de estrategias de poder local.

La Federación de Comunidades Campesinas, su centralización ha significado un deterioro con en la relación con sus bases.

Existen organizaciones de mujeres, las que mayormente se han incrementado en estos últimos años, y a su vez han sumido niveles de liderazgo para la solución de problemas comunales.

Anteriormente las organizaciones se fortalecían en torno a lucha de derechos salariales, por la tierra y otros. Hoy los sectores comienzan a luchar por empleo, canon minero, Descentralización, regionalización, etc.

Es evidente de que gran sector de la población desconoce sus derechos, la democracia es entendida solo como elección de gobernantes, aunque también se nota gran inquietud por desarrollar sus capacidades.

#### 2.1. Comunidad campesina

La comunidad campesina sigue siendo la organización social fundamental en el sector rural. Más de 500 Comunidades Campesinas, ocupan unas 901, 160 Hás que constituye el 69% de la superficie.



Son propietarias de grandes extensiones de pastos naturales, en sus territorios están las grandes y medianas lagunas de Huancavelica y otros recursos de agua; también en sus terrenos se ubican los principales yacimientos mineros y denuncios de los últimos años, así como las comunidades alto andinas, son dueñas de la casi totalidad de ganado: alpacas, llamas, ovinos y manadas de vicuña.

En el periodo de la violencia política, las Comunidades Campesinas, fueron las organizaciones sociales que jugaron un rol decisivo para enfrentar, frenar y luego derrotar al senderismo, así como han sido el eje de los procesos de inserción y retorno de las familias desplazadas por efectos de la violencia política.

Garantiza o cumple importantes funciones en la seguridad ciudadana en los espacios rurales y ejerce administración de justicia mediante la autodefensa o Asamblea Comunal.

## 2.2. Organizaciones Sindicales y Urbana:

Las diversas organizaciones sindicales como la FETIMMPH y el SUTEP, lograron la centralización de las organizaciones sociales en el llamado Frente de Defensa de los Intereses de Huancavelica, la misma que desarrollo múltiples acciones de lucha por el canon hidroenergético, la defensa de la gratuidad de la enseñanza, defensa del salario, estabilidad laboral y la creación de la Universidad Nacional de Huancavelica.

En el actual periodo de pacificación en que vivimos desde 1994, se viene produciendo un lento y disperso proceso de reconstrucción y renovación de las organizaciones sociales, como el Frente de Defensa Regional, Construcción civil, Jubilados, Mercados, el Magisterio y otros.

## 2.3. Colegios Profesionales.

En Huancavelica existen los siguientes colegios profesionales: Ingenieros, Arquitectos, Economistas, Administración, Abogados, Contadores Públicos y Periodistas, quienes cuentan con escasos miembros debido de un lado a que prácticamente se circunscriben al ámbito de la capital de la región, por lo cual es débil su vida institucional y escaso el papel social que cumplen para el diseño de propuestas de desarrollo, agravándose tal hecho cuando son invitados a diferentes eventos y no concurren.

## 2.4. Gobiernos Locales.

- **Centros Poblados Menores:** Los gobiernos locales de los Centros Poblados Menores, son el principal canal del campesinado y la población para ejercer su derecho de gobernar, y de las posibilidades de dirigir procesos de desarrollo locales democráticos y concertados.

Los Centros Poblados Menores, a través de sus autoridades, son los canales de interlocución principal con los municipios distritales, para lo cual se les ha delegado algunas funciones del gobierno local distrital.

- **Los Gobiernos Locales distritales y Provinciales:** han demostrado ser los principales canales de lucha por la Descentralización y Regionalización y ellos fueron los promotores de la Cabalgata de los Andes, enarbolando demandas que se inscribían en ese camino.





Hasta el año 2002, los gobiernos locales, desarrollaron sus actividades de manera desordenada, con improvisados planes operativos, que no estaban orientados por Planes de Desarrollo Locales o Provinciales, y si existían eran documentos de poca importancia práctica en tanto que no eran planes concertados y menos participativos, y por tanto eran desconocidos por la población y las instituciones representativas.

En gran parte esta limitación para diseñar planes de largo plazo y poca eficiencia en la gestión municipal se debe a que son muy escasos los recursos humanos de autoridades, funcionarios o personal calificado y capacitado con enfoques de desarrollo humano sostenido y planificación participativa.

## 2.5. Las ONGs. y la Cooperación Internacional.

En la Región de Huancavelica, existen más de 40 ONGs locales, aprox. 06 ONGs. Nacionales, así como la Cooperación Internacional interviene por intermedio de ellos o directamente con los gobiernos locales.

Por su participación en actividades de desarrollo en Huancavelica, existen dos tipos de ONGs.

- a. ONGs. Orientadas a promover e impulsar procesos de desarrollo comunales o locales como parte de una labor social sin fines de lucro y que generalmente canalizan recursos de la cooperación internacional y mantienen una actitud crítica y mantienen autonomía frente a las entidades del estado.
- b. ONGs. Empresas orientadas a prestar servicios para la canalización o implementación de proyectos de obras de las diversas entidades del gobierno central.

Las ONGs. Se han convertido en un importante espacio en donde grupos de Huancavelicanos desarrollan su labor profesional con una orientación social de contribuir a procesos de desarrollo comunales y locales, con la implementación de programas y proyectos de desarrollo, y la promoción de espacios de concertación para el desarrollo comunal y local.

La presencia de la Cooperación Internacional, se viene incrementando en Huancavelica por ser considerado como el departamento más pobre del país, pero también porque encuentran oportunidades en procesos orientados a un desarrollo local sostenido en organizaciones sociales, Municipios, Universidad, ONGs, entidades del Estado y la Mesa de Concertación Departamental de Huancavelica.

### Características:

- La deficiencia de las ONGs y la labor de la Cooperación Internacional, es que desarrollan su intervención sin el marco de una propuesta de desarrollo regional, provincial o local, lo que los lleva a no priorizar adecuadamente los ejes de desarrollo.
- Muchas ONGs. Son vistas como amenazas o incluso rivales por algunas entidades del estado, debido a la actitud crítica frente a propuestas asistencialistas, o de utilización política de los recursos del Estado.
- En la mayoría de los casos, el nivel de los profesionales de las ONGs Huancavelicanas, dejan mucho que desear debido a que no hay espacios más permanentes de capacitación y de promoción de estas capacidades locales.
- Actualmente, la mayoría de agencias de la Cooperación Internacional, están reorientando o adecuando su intervención en función de mejorar la calidad de vida, vía el mejoramiento de los ingresos en base a apoyar programas o proyectos orientados a lograr la rentabilidad de la producción agropecuaria y artesanal en el mercado.



## 2.6. Gremios Empresariales:

Actualmente existen aproximadamente 25 Gremios empresariales, todas ellas consideradas como Micro Empresarios y, una cantidad muy numerosa que no están integrados a ningún gremio. La particularidad de ellas es de que generan su propio empleo

## 2.7. Fuerzas Políticas:

Se puede afirmar de que la organización social de Huancavelica, se ha debilitado producto de la crisis política, porque partidos como el APRA, Izquierda Unida, Acción Popular, que en algún momento tuvieron una influencia muy fuerte en las organizaciones de segundo grado -llámese federaciones provinciales, distritales, gremios- hoy aparecen debilitadas y con ciertas dificultades para engarsarse en la vida política del país.

### E. ~~ANÁLISIS~~

#### 1. IDENTIFICACIÓN DE LAS OPORTUNIDADES Y AMENAZAS.

##### OPORTUNIDADES

###### ■ Económicas:

- Existencia de programas de financiamiento desde el exterior para programas sociales.
- Disponibilidad de recursos financieros por la Cooperación Internacional para proyectos integrales de desarrollo.
- Existencia de financieras y fundaciones nacionales accesibles para el financiamiento de proyectos de inversión.
- Confianza de financiamiento externo para apoyar proyectos viables de desarrollo.
- Economía globalizada, que alienta la competencia y la formación de nichos de mercado.

###### ■ Políticas:

- Políticas del Gobierno Central orientadas a promover el desarrollo sostenido en zonas de extrema pobreza.
- Afirmación del proceso de descentralización política y económica del país, y el proceso de Regionalización.
- Mecanismos de apertura y reconocimiento a los espacios de concertación y la planificación de desarrollo participativo como política de gobierno central.
- Instalación a nivel nacional de los Gobiernos Regionales y la dación de las leyes que amparan el proceso.
- Existencia de la Mesa de Concertación para la Lucha contra la pobreza, promovida por el Estado.
- Existencia de Red Nacional de Instancias de concertación para el Desarrollo Local, desde la sociedad civil.

###### ■ Sociales:

- Apoyo a los programas de reducción del analfabetismo.
- Organismos internacionales dispuestos en apoyar la reducción de la pobreza en el Perú.
- Política del sector salud coherente, prioriza a la población vulnerable.
- Decisión política del sector educación, para mejorar y ampliar la calidad educativa.



- Apoyo de entidades de cooperación internacional con programas de desarrollo del sector social.
  - Implementación del programa de Seguro Integral de Salud.
  - Ley de modernización educativa que considere la realidad social del área rural de la sierra central.
  - Infraestructura económica y social desarrollada en la última década.
  - Programas estatales dirigidos a las zonas azotadas por la violencia política y pobreza extrema.
- **Tecnológicas:**
    - Existencia de programas de incursión de tecnología moderna y promoción de la tecnología tradicional para la agricultura.
    - Oferta de tecnología adecuada.
    - Disponibilidad de tecnología tradicional.
    - Capacitación técnica para aprovechar los recursos naturales con apoyo interno y externo.
    - Técnicas modernas de bajo costo en el mercado.
    - Interés de apoyo del Gobierno Central con maquinaria pesada para la ejecución de obras.
    - Desarrollo y difusión del INTERNET que favorecerá el acceso a información actualizada del entorno mundial.
- **Competitivas:**
    - Articulación vial con la capital de la república y otras regiones por carretera asfaltada y afirmada.
    - Generación de fluido eléctrico, a través del Complejo Hidroeléctrico "Santiago Antúnez de Mayolo", garantizando el desarrollo industrial y minero de la región y del país.
    - Demanda de fibra de alpaca y vicuña por el mercado exterior.
    - Demanda de productos agroecológicos, tanto por el mercado nacional, como por la Internacional.
    - Mercado internacional ofrece oportunidades para la exportación.
    - Mercados potenciales cercanos: Lima, Ayacucho, Huancayo e Ica.
    - Mercados potenciales para productos nativos y ecológicos .
    - Incremento de afluencia de turistas nacionales e internacionales.
- **Ambientales:**
    - Programas de preservación y mejoramiento del medio ambiente.
    - Clima adecuado en los diferentes pisos ecológicos para la producción agropecuaria y forestal.
    - Exigencia de estudios de impacto ambiental para el desarrollo de proyectos de inversión.



**AMENAZAS**

- **Económicas:**
  - Persistencia del proceso centralista de toma de decisiones que disminuye las oportunidades productivas.
  - Lento proceso de recuperación de la recesión económica.
  - Insuficientes recursos económicos que el gobierno central asigna a los Gobiernos Regionales del País.
  - Centralización de las inversiones privadas en las principales ciudades.

- Reducción del gasto público, especialmente de gastos de capital que limita la inversión en infraestructura económica.
- Insuficientes recursos asignados a los sectores para una atención con calidad y eficiencia.

■ **Políticas:**

- Persistencia de rasgos asistencialistas y paternalistas, que generan actitudes de conformismo, pasividad y dependencia.
- Políticas de asistencia social del Estado no permiten el desarrollo socioeconómico sostenido.
- Políticas de la Industria minera que afectan al medio ambiente.
- Cambios de política gubernamental que puedan afectar la integración e integridad departamental o regional.
- Existe indicios del rebrote de la amenaza subversiva terrorista.

■ **Sociales:**

- Aislados rebrotes de la violencia social y narcotráfico en áreas de ceja de selva de Ayacucho y Junín.
- Incremento de la delincuencia, drogadicción, alcoholismo, prostitución, inseguridad ciudadana y violencia familiar.
- Incremento del desempleo y subempleo.
- Inestabilidad laboral en el sector público y privado.
- Gobierno Central no encara problemas de índole laboral y presupuestal

■ **Tecnológicas:**

- Acceso limitado al conocimiento y transferencia tecnológica.
- Ausencia de incentivos y motivación para el desarrollo de la investigación científica y tecnológica.
- Desplazamiento de la tecnología tradicional y formas de participación andina.
- Tecnología moderna que desplaza a la mano de obra.

■ **Competitivas:**

- La sobre explotación de los Recursos Naturales.
- Información tecnológica, de mercado y demográfica desactualizada para enfrentar el reto de la competitividad.
- Políticas macro económicas del gobierno central desfavorables para la actividad agropecuaria nacional.
- Inexistencia de políticas de ampliación de vías de comunicación.

■ **Climáticas:**

- Presencia de heladas, granizadas, inundaciones y otros fenómenos climatológicos que perjudican la producción agropecuaria.



## 2. IDENTIFICACIÓN DE LAS FORTALEZAS Y DEBILIDADES REGIONALES.

### FORTALEZAS

#### ▪ Capacidad Directiva:

- Los funcionarios y directivos de las instituciones públicas y privadas de la región con capacidad de decisión y autoridad.
- Existencia de capacidad de liderazgo en las instituciones y organizaciones sociales.
- Equipo de profesionales con capacitación para dirigir proyectos e Instituciones de desarrollo.
- Autoridades locales y dirigentes comunales son en su mayoría líderes jóvenes dispuestos al cambio.
- Capacidad de concertación a nivel regional y local.
- Mujeres con capacidad de organización y responsabilidad para asumir su rol con disciplina.

#### ▪ Capacidad Tecnológica:

- Adaptabilidad de herramientas tradicionales a condiciones geográficas de la región (tecnología tradicional).
- Disposición de los agricultores a recibir asistencia técnica.
- Predisposición de los institutos superiores y la universidad en la transferencia tecnológica para la producción de bienes y servicios competitivos.
- Confianza del poblador andino en la tecnología tradicional en uso.
- Disponibilidad de la energía producida por el Complejo Mantaro.

#### ▪ Capacidad de Talento Humano:

- Existencia de profesionales multidisciplinarios con mentalidad de cambio concertado para el desarrollo.
- Existencia de Potencial de recursos humanos para emprender acciones concertadas para el desarrollo regional.
- Población con voluntad de cambio.
- Profesionales huancavelicanos jóvenes identificados con su pueblo.
- Creciente número de profesionales jóvenes comprometidos con el desarrollo regional.
- Mujeres rurales con capacidad y experiencia para participar en el desarrollo local y regional.
- Personal del sector público motivado y capacitado para el cambio.

#### ▪ Capacidad Competitiva:

- Existencia de grandes reservas mineras metálicas y no metálicas para su explotación.
- Diversidad biológica y de pisos ecológicos que favorecen la variada producción agropecuaria.
- Disponibilidad de pastos naturales altoandinos para la crianza de camélidos sudamericanos (alpacas, vicuñas, llamas y guanacos).
- Existencia de tierras con aptitud agrícola y forestal.
- Potencial turístico explotable (turismo de aventura, arqueológico, paisajístico, etc.).
- Existencia de carreteras con conexión a la red nacional.
- Volúmenes de producción de fibra de alpaca y vicuña, para su procesamiento industrial y artesanal.
- Producción de Volúmenes suficientes de papa, arveja, haba, quinua y otros con posibilidades de transformación Agroindustrial.



- Existencia de lagunas y ríos para la producción de truchas y otras especies a gran escala.

▪ **Capacidad Financiera:**

- Capacidad de gestión para conseguir recursos financieros.
- Dinamización de la inversión social en el departamento de Huancavelica.
- Existencia de organizaciones privadas promotoras del desarrollo rural con financiamiento externo.
- Existencia recursos financieros (Canon y Sobre Canon) para el desarrollo regional.
- Instituciones públicas con mayores recursos financieros para emprender acciones de desarrollo productivo y social.
- Existencia del Fondo de Compensación Regional.

**DEBILIDADES:**

▪ **Capacidad Directiva:**

- Demasiada intromisión política en la toma de decisiones.
- Designación de funcionarios y directivos no idóneos para los cargos.
- Falta de continuidad en la gestión del desarrollo.
- Designación de funcionarios sin vocación social y no comprometidos con el desarrollo de Huancavelica.
- Limitada coordinación intersectorial y de programas sociales en busca del desarrollo de la región.
- Superposición de acciones entre instituciones públicas y privadas.
- Escasa concertación entre gobiernos locales e instituciones estatales.
- Limitada capacidad de gestión financiera y empresarial de los agentes económicos.

▪ **Capacidad Tecnológica:**

- Incipiente aplicación de tecnología agropecuaria, por ausencia de centros de investigación y transferencia tecnológica y científica en la región.
- Distribución de maquinarias agrícolas sin evaluación, capacitación y criterio técnico.
- La educación no fomenta la creación e innovación tecnológica.

▪ **Capacidad de Talento Humano:**

- Pérdida de valores éticos y morales.
- Excesivo personalismo en algunos profesionales de la región.
- Arraigada cultura machista, principalmente en la zona rural.
- Incipiente cambio de actitud del poblador, especialmente en el área rural.
- Deficiente nivel educativo de la población, con mayor incidencia en el ámbito rural.
- Migración de profesionales calificados hacia el exterior por falta de estímulos para su desarrollo personal y profesional.
- Niñez desnutrida, en el área rural y urbano marginal.
- Deficiente formación académica de los docentes,
- Escaso personal profesional calificado en las diferentes instituciones públicas y privadas.

▪ **Capacidad Competitiva:**

- Insuficiente infraestructura económica.
- Vías de comunicación en mal estado.
- Distritos y Provincias poco integrados a la capital de región.
- Escasa información del potencial turístico de la región.
- Falta de infraestructura turística en la región.



- Bajo nivel de competitividad de la producción agropecuaria.
- Desconocimiento de los productores agropecuarios de la demanda de productos ecológicos.
- Inexistencia de Estudios de identificación de los principales corredores económicos de la región.
- Bajos niveles de producción agropecuaria e industrial de calidad.
- Débil organización de los productores para su participación en el desarrollo regional.
- Desconocimiento por los productores de los mecanismos y canales de llegar a mercados y comercialización.
- Agentes económicos con escasa visión empresarial.
- Gran parte de tierras de cultivo en secano.
- Escasa promoción de desarrollo de la Agro Industria tanto agrícola como pecuaria.

■ **Capacidad Financiera:**

- Insuficientes recursos financieros para la ejecución de proyectos de carácter productivo y social.
- Ausencia de inversiones del sector privado en el desarrollo regional.
- Ausencia de cartera de proyectos que permitan captar recursos financieros orientados al desarrollo regional.
- Dificil acceso al crédito.
- Sectores productivos con escasa capacitación para su acceso a manejo de créditos financieros.



**VISIÓN DE DESARROLLO AL 2015**

"HUANCAVELICA HA MEJORADO SU CALIDAD DE VIDA CON ÉNFASIS EN SALUD Y EDUCACIÓN, CON IDENTIDAD FORTALECIDA E INTEGRADA, UTILIZA RACIONALMENTE LOS RECURSOS NATURALES, DESARROLLANDO EL CRECIMIENTO SOSTENIDO DE SU ECONOMÍA, CON CAPACIDAD COMPETITIVA, EN UN PAÍS DESCENTRALIZADO, CON EQUIDAD Y CONVIVENCIA DEMOCRÁTICA PARTICIPATIVA"

**MISIÓN DEL GOBIERNO REGIONAL DE HUANCAVELICA**

EL GOBIERNO REGIONAL LIDERA LA GESTIÓN DEL DESARROLLO DE SU ÁMBITO DE MANERA DEMOCRÁTICA CONCERTADA Y PARTICIPATIVA, CON LOS GOBIERNOS LOCALES, INSTITUCIONES PUBLICAS, PRIVADAS Y ORGANIZACIONES DE LA SOCIEDAD CIVIL, SOBRE LA BASE DEL PLAN DE DESARROLLO CONCERTADO Y PARTICIPATIVO DE LA REGIÓN.

PROMUEVE, ORGANIZA, CONDUCE Y EJECUTA EL PLAN DE DESARROLLO CONCERTADO, LOS PRESUPUESTOS PARTICIPATIVOS ANUALES Y LA AGENDA POLÍTICA REGIONAL, EN EL MARCO DE LAS POLÍTICAS NACIONALES Y SECTORIALES, PARA CONTRIBUIR AL DESARROLLO INTEGRAL Y SOSTENIDO DE LA REGIÓN.





## II. EJES DE DESARROLLO.

### 4.1. EJE DE DESARROLLO ECONÓMICO.

- AGRARIO.
- INDUSTRIA.
- COMERCIO, TURISMO Y ARTESANÍA.
- PESQUERÍA.
- ENERGÍA Y MINAS.
- ARTICULACIÓN VIAL Y COMUNICACIONES.

### 4.2. EJE DE DESARROLLO HUMANO Y SOCIAL

- SALUD Y NUTRICIÓN.
- EDUCACIÓN, CULTURA Y DEPORTES.
- CIENCIA Y TECNOLOGÍA.
- MEJORA DE LA CALIDAD DE HÁBITAT.
- FOMENTO DEL EMPLEO.
- FORTALECIMIENTO DE ORGANIZACIONES, INSTITUCIONES Y GESTIÓN CONCERTADA.
- DERECHOS HUMANOS, VALORES E IDENTIDAD.
- SEGURIDAD CIUDADANA.

### 4.3. EJE DE DESARROLLO AMBIENTAL Y ACONDICIONAMIENTO TERRITORIAL

- GESTIÓN DE RECURSOS NATURALES Y MEDIO AMBIENTE.
- ORDENAMIENTO Y ACONDICIONAMIENTO TERRITORIAL.

## OBJETIVOS ESTRATÉGICOS

### 5.1. EJE DE DESARROLLO ECONÓMICO.

DOTAR DE INFRAESTRUCTURA Y SERVICIOS ECONÓMICOS NECESARIOS, GENERANDO OPORTUNIDADES PARA SU DESARROLLO SOSTENIDO, CON LA FINALIDAD DE MEJORAR LAS CONDICIONES Y CALIDAD DE VIDA DE LA POBLACION.

### 5.2. EJE DE DESARROLLO HUMANO Y SOCIAL

FORTALECER LAS CAPACIDADES INDIVIDUALES, ORGANIZACIONALES E INSTITUCIONALES, DIRIGIDA A LOGRAR EL DESARROLLO HUMANO Y MEJORAR LAS CONDICIONES Y CALIDAD DE VIDA DE LA POBLACION HUANCVELICANA.

### 5.3. EJE DE DESARROLLO AMBIENTAL Y ACONDICIONAMIENTO TERRITORIAL

LOGRAR ESPACIOS TERRITORIALES ORDENADOS Y SANEADOS CON AMBIENTES SALUDABLES Y RECUPERADOS DE LA CONTAMINACIÓN, CON MANEJO INTEGRAL DE CUENCAS Y EXPLOTACIÓN DE RECURSOS NATURALES EN FORMA SUSTENTABLE Y SOSTENIBLE.



**III. OBJETIVOS ESPECIFICOS.**

**6.1. SECTOR AGROPECUARIO**

**6.1.1. SUB SECTOR AGRÍCOLA**

**OBJETIVOS ESPECIFICOS:**

- MEJORAR LA PRODUCCIÓN Y PRODUCTIVIDAD
- PRODUCCION DE CULTIVOS NETAMENTE ECOLOGICOS.
- DESARROLLAR PROYECTOS INTEGRALES DE SISTEMAS DE RIEGO, CONSIDERANDO JUNTAS DE REGANTES
- DESARROLLAR E IMPLEMENTAR TECNOLOGIAS AGRICOLAS CON INTERVENCION DE LA U.N.H.
- FORTALECER LA ORGANIZACIÓN DE PRODUCTORES Y PROMOVER UNA VISION EMPRESARIAL.
- DESARROLLAR SISTEMAS DE COMERCIALIZACION
- CREAR FONDOS DE DESARROLLO AGRARIO REGIONAL.
- PROMOVER LA TRANSFORMACIÓN AGROINDUSTRIAL.
- DESARROLLAR TECNICAS DE EXPLOTACION DE RECURSOS NATURALES DE MANERA SUSTENTABLE Y SOSTENIDA.
- AMPLIACIÓN DE LA FRONTERA AGRÍCOLA.

**6.1.2. SUB SECTOR PECUARIO**

**OBJETIVOS ESPECÍFICOS:**

- RECUPERAR Y CONSERVAR EL HÁBITAT.
- MEJORAR LA PRODUCCION Y PRODUCTIVIDAD.
- CONTROL Y MANEJO DE SUELOS Y AGUAS PARA PASTO.
- PROMOVER LA TRANSFORMACION AGRO INDUSTRIAL.
- DESARROLLAR SISTEMAS DE COMERCIALIZACION.
- DESARROLLAR PROGRAMAS INTEGRALES DE MEJORAMIENTO DE CAMELIDOS SUDAMERICANOS.
- FORTALECIMIENTO DE PRODUCCION GANADERA EN LOS VALLES INTERANDINOS: VACUNO Y OVINO.
- FORTALECER LA ORGANIZACIÓN DE PRODUCTORES Y PROMOVER UNA VISION EMPRESARIAL.
- CREAR FONDOS DE DESARROLLO PECUARIO REGIONAL.

**6.2. SISTEMA DE VIAS Y MEDIOS DE COMUNICACIÓN :**

**6.2.1. INFRAESTRUCTURA VIAL.**

**OBJETIVOS ESPECÍFICOS:**

- CONSOLIDACIÓN DE CORREDORES ECONÓMICOS.
- ASFALTADO DE CARRETERAS REGIONAL Y NACIONAL.
- ARTICULACION VIAL INTRAREGIONAL CON LA CAPITAL.
- CONFORMACIÓN Y CAPACITACIÓN DE EMPRESAS COMUNALES Y GOBIERNOS LOCALES PARA EL MANTENIMIENTO Y CONSERVACION VIAL
- MEJORAMIENTO Y REHABILITACION DE CARRETERAS VECINALES.
- IMPLEMENTACION DE LA DIRECCION REGIONAL DE TRANSPORTES Y COMUNICACIONES, CON MAQUINARIAS Y EQUIPOS DE CONSTRUCCIÓN Y MANTENIMIENTO DE CARRETERAS.
- MEJORAMIENTO DE SERVICIOS DE TRANSPORTE TERRESTRE.
- MODERNIZAR EL SISTEMA DE VIA FERREA



### 6.2.2. MEDIOS DE COMUNICACIÓN.

#### OBJETIVOS ESPECÍFICOS:

- AMPLIAR Y MEJORAR LA COBERTURA DE SERVICIO TELEFONICO.
- PROMOVER EMISORAS DE ALCANCE REGIONAL Y NACIONAL.
- PROMOVER PROGRAMAS DE NOTICIA IMPARCIAL.
- PROMOVER INSTALACION DE TV POR MUNICIPIOS PROVINCIALES CON PROGRAMAS CULTURALES.
- PROMOVER LA INSTALACION DE INTERNET EN LOS PRINCIPALES CENTROS POBLADOS RURALES.

### 6.3. SECTOR DE DESARROLLO HUMANO:

#### 6.3.1. SUB SECTOR EDUCACIÓN

#### OBJETIVOS ESPECÍFICOS:

- PROMOVER PROGRAMAS DE CAPACITACION Y ACTUALIZACION PERMANENTE DE DOCENTES.
- READECUACION CURRICULAR DEL SISTEMA EDUCATIVO, DE ACUERDO A LA REALIDAD DE LA REGION.
- IMPLEMENTACION INTEGRAL DEL SISTEMA EDUCATIVO EN SUS DIFERENTES NIVELES.
- ELABORAR PLANES DE DESARROLLO INSTITUCIONAL DE ORGANIZACIONES EDUCATIVAS DE SUPERIOR.
- FORTALECIMIENTO Y AMPLIACION DE LOS PROGRAMAS DE ALFABETIZACION.
- IMPLEMENTACION DE PROGRAMAS DE INTERNET EN EL SISTEMA EDUCATIVO DE LA REGION.
- AMPLIAR LA COBERTURA DE LA EDUCACION INICIAL, PRIMARIA Y SECUNDARIA.
- MEJORAR LA CALIDAD EDUCATIVA DE LAS ESPECIALIDADES QUE POTENCIAN LOS EJES DE DESARROLLO REGIONAL DE LA UNIV. NAC. DE HVCA.

#### 6.3.2. SALUD:

#### OBJETIVOS ESPECÍFICOS:

- DESARROLLAR PROGRAMAS DE SALUD PREVENTIVA Y EXTENSIVA A LA POBLACIÓN DE LA REGIÓN
- PROMOVER LA ORGANIZACIÓN Y FORTALECIMIENTO DE PROGRAMAS DE APOYO NUTRICIONAL INFANTIL.
- FOMENTAR LA EDUCACION DE LOS PADRES EN TEMAS DE HIGIENE Y NUTRICION.
- IMPLEMENTAR PROGRAMAS DE CAPACITACION DE PERSONAL DE SALUD PARAMEDICO Y MEDICO.
- IMPLEMENTAR SISTEMAS DE SERVICIOS DE SALUD DE CALIDAD E INTEGRAL A NIVEL DE LA REGION.
- DESARROLLAR PROGRAMAS INTEGRALES DE SANEAMIENTO AMBIENTAL.
- IMPLEMENTAR PROGRAMAS INTEGRALES DE SANEAMIENTO BÁSICO A NIVEL DE LA REGIÓN.



**6.3.3. VIVIENDA Y URBANISMO:**

**OBJETIVOS ESPECÍFICOS:**

- DESARROLLAR PROGRAMAS INTEGRALES DE SANEAMIENTO Y SERVICIOS BÁSICOS A NIVEL DE LA REGION
- DESARROLLAR PROGRAMAS DE VIVIENDAS ECONOMICAS.
- IMPLEMENTAR PROGRAMAS DE INVESTIGACIÓN, DESARROLLO, CAPACITACION Y APROVECHAMIENTO DE RECURSOS PARA LA CONSTRUCCIÓN.
- IMPLEMENTAR PROGRAMAS INTEGRALES DE ACONDICIONAMIENTO TERRITORIAL Y DESARROLLO URBANO RURAL.
- IMPLEMENTAR PROGRAMAS DE INVESTIGACIÓN, DESARROLLO Y CAPACITACION, EN TECNOLOGÍAS CONSTRUCTIVAS LOCALES.

**6.4. SECTOR INDUSTRIA, COMERCIO, TURISMO Y ARTESANIA.**

**6.4.1. DESARROLLO DE LA INDUSTRIA**

**OBJETIVOS ESPECÍFICOS:**

- DESARROLLO DE LA AGRO INDUSTRIA CON PRODUCTOS ECOLOGICOS DE LA REGION PARA LA EXPORTACIÓN.
- PROMOVER LA INVERSION PRIVADA EN EL DESARROLLO INDUSTRIAL.
- PROMOVER LA MEJORA DE CALIDAD DE MATERIA PRIMA PARA LA AGRO INDUSTRIA DE LA REGION.
- CAPACITACION INTEGRAL DE LOS MICRO Y PEQUEÑOS EMPRESARIOS DE LA REGION.
- DESARROLLAR PROYECTOS DE ACCESO A CREDITO PARA LOS MICRO Y PEQUEÑOS EMPRESARIOS DE LA REGION.
- DISEÑAR ESTRATEGIA DE MEJORAMIENTO DEL PRODUCTO BRUTO INTERNO DE LA REGION HUANCVELICA.

**6.4.2. DESARROLLO DEL TURISMO**

**OBJETIVOS ESPECÍFICOS:**

- POSICIONAR A HUANCVELICA COMO UN DESTINO TURISTICO CON VENTAJAS COMPARATIVAS A OTRAS REGIONES.
- IMPULSAR EL TURISMO COMO UN MEDIO PARA LA GENERACION DE EMPLEO.
- MEJORAR INTEGRALMENTE LOS SERVICIOS TURISTICOS.
- IDENTIFICACIÓN, REHABILITACIÓN Y CONSERVACIÓN DE ZONAS ARQUEOLÓGICAS.

**6.4.3. DESARROLLO DE LA ARTESANIA.**

**OBJETIVOS ESPECÍFICOS:**

- POSICIONAR FORMALMENTE A HUANCVELICA COMO UN DESTINO ARTESANAL COMPARATIVA A OTRAS REGIONES.
- IMPULSAR LA ARTESANIA COMO UN MEDIO PARA LA GENERACION DE EMPLEO SOSTENIDO.
- PROMOVER LA VARIEDAD EN LA PRODUCCION ARTESANAL.
- DESARROLLO DE HUANCVELICA COMO EXPORTADOR DE ARTESANIA UTILITARIA Y DECORATIVA.



sub corredores Huancavelica-Lircay-Julcamarca-Ayacucho y Huancavelica-Acobamba-Huanta. Corredores económicos que en mediano y el largo plazo deben constituirse en la palanca del desarrollo regional/departamental (ver Mapa No. 12).

Los centros poblados urbanos y rurales del departamento, a través del tiempo, han venido y vienen organizando sus actividades económicas y sociales en función de los niveles de articulación con las principales ciudades o mercados de la macroregión centro sur y con la ciudad de Lima. La localización de proyectos, particularmente de articulación vial, se han orientado y se orientan hacia la integración de los pueblos con los principales mercados y centros de concentración de servicios y de empleo.

El sistema de ciudades del departamento, cuyos núcleos lo constituyen las capitales provinciales, siendo la de mayor jerarquía la ciudad de Huancavelica, cuya población alcanza los 50,000 habitantes y es el centro administrativo más importante del departamento, obedece en parte a esta configuración geográfica y a su dinámica productiva; sin embargo aún no se han constituido en centros articuladores del espacio regional, como de la provisión de bienes y servicios, que permitan integrar a esos espacios en mejores condiciones al mercado regional y extrarregional, como a la vida política y cultural del país.

Las características geoeconómicas de los espacios provinciales se presentan en el siguiente cuadro.

**CUADRO No. 22**  
**CARACTERÍSTICAS GEOECONÓMICAS**

Provincias	Cuenca Hidrográfica	Descripción	Oferta Ambiental	Actividad Económica
Huancavelica	Bajo Mantaro, Moya, Ichu, Opamayo, Pisco, Huarpa y/o Urubamba	Fisiografía compleja. Su desarrollo depende de la adecuada explotación de los recursos naturales a explotar.	Pastos naturales, forestales, minería, tierras agrícolas, turismo.	Primaria
Acobamba	Bajo Mantaro, Huarpa y/o Urubamba	Atributos para la utilización del suelo para explotación con fines económicos. Espacio óptimo desde el punto de vista geoeconómico.	Tierras agrícolas, forestales, pastos naturales, minería.	Primaria
Angaraes	Opamayo, Sicra, Huarpa y/o Urubamba	Fisiografía compleja. Espacio de bajo valor productivo.	Pastos naturales, forestales, minería.	Primaria
Castrovirreyna	San Juan, Pisco, Ichu y Pampas	Espacio de bajo valor productivo, fisiografía compleja con algunos atributos físicos. Especialización productiva en función a actividades económicas predominantes.	Minería, pastos naturales, forestales, tierras agrícolas, turismo.	Primaria
Churcampa	Bajo Mantaro	Fisiografía compleja. Espacio de bajo valor productivo.	Forestales, pastos naturales, tierras agrícolas, minería.	Primaria
Huaytará	Río Grande, Ica, Pisco y Pampas	Fisiografía compleja. Su desarrollo depende del adecuado aprovechamiento de los recursos naturales a explotar.	Pastos naturales, forestales, minería, tierras agrícolas, turismo.	Primaria
Tayacaja	Bajo Mantaro	Dependen de unidades fisiográficas adyacentes, especialización en función a actividad predominante. Fisiografía compleja.	Forestales, minería, pastos naturales, tierras agrícolas	Primaria

Fuente: CTAR Huancavelica: Esquema de Organización del Territorio del Departamento de Huancavelica. Junio 2000



**7.1.2. Problemas en Demarcación Territorial**

Los principales problemas identificados sobre demarcación territorial en el ámbito de departamental son:

**Anexiones Territoriales**

▪ **Provincia de Huaytará**

Los centros poblados de Ingahuasi, Agua Dulce, Paria, Pelapata, Pimienta y Socllabamba de la jurisdicción del distrito de Pilpichaca, presentan una mayor articulación con el distrito de Lircay de la provincia de Angaraes.

El Centro Poblado de Santa Inés del distrito de Santa Ana, por su proximidad se articula al distrito de Pilpichaca de la provincia de Huaytará.

▪ **Provincia de Huancavelica**

El Centro Poblado Los Andes de la jurisdicción del distrito de Acoria, se articula al distrito de Paucará de la provincia de Acobamba.

**7.1.3. Delimitación y/o Redelimitación Territorial:**

▪ **Provincia de Huancavelica**

En la provincia de Huancavelica es imprescindible efectuar la delimitación de ocho (08) distritos y la redelimitación de diez (10), en razón de encontrarse parcialmente demarcados.

▪ **Provincia de Acobamba**

En la provincia de Acobamba es necesario realizar la delimitación definitiva de dos (02) distritos y la redelimitación de cinco (05) distritos, ya que se encuentran parcialmente demarcados y se observa que un solo distrito en la actualidad se encuentra demarcado territorialmente.

▪ **Provincia de Angaraes**

En esta provincia se observa que cuatro (04) distritos se encuentran sin determinar sus límites, asimismo siete (07) distritos son parcialmente demarcados, por lo que es necesario efectuar la delimitación y la redelimitación tal como corresponda; igualmente es pertinente indicar que en la actualidad solo existe un solo distrito demarcado.

▪ **Provincia de Castrovirreyna**

En Castrovirreyna es de suma urgencia determinar la delimitación y redelimitación de nueve (09) y cuatro (04) distritos respectivamente; toda vez que en la actualidad no cuentan con límites definidos.

▪ **Provincia de Churcampa**

En esta provincia, los diez (10) distritos que la conforman, deben ser delimitados, por cuanto en la actualidad se encuentran parcialmente demarcados.

▪ **Provincia de Huaytará**

En la provincia de Huaytará se debe efectuar la delimitación y redelimitación de uno (01) y quince (15) distritos respectivamente, en razón que el primero no cuenta con límites definidos, mientras que los segundos cuentan con territorios parcialmente definidos.

▪ **Provincia de Tayacaja**

En la provincia de Tayacaja es imprescindible efectuar las delimitaciones de cuatro (04) distritos y la redelimitación de once (11) distritos, ya que éstos últimos cuentan con



territorios parcialmente demarcados; del mismo modo en la actualidad, solo uno (01) de los distritos tiene límites definidos.

**7.1.4. Creación de Provincias:**

- **Provincia de Angaraes**  
Las autoridades locales de los distritos de Julcamarca y San Antonio de Antaparco solicitan la provincialización del distrito de Julcamarca, de la jurisdicción de la provincia de Angaraes.
- **Provincia de Tayacaja**  
Las autoridades locales de Huacapistán solicitan la recategorización en provincia de su distrito.

**7.1.5. Creación de Distritos:**

Las autoridades locales de algunos centros poblados del ámbito del departamento de Huancavelica solicitan la creación de distritos.

- **Provincia de Huancavelica**
  - Distritalización del Centro Poblado Menor de Huanaspampa, en la jurisdicción del actual distrito de Acoria.
  - Distritalización de la comunidad campesina de Chopcca, entre las jurisdicciones de los distritos de Yauli y Paucarará.
  - Distritalización del Centro Poblado de Añancusi, en la jurisdicción del distrito de Acoria.
- **Provincia de Angaraes**
  - Distritalización del centro poblado de Parco Alto, en la jurisdicción del distrito de Anchonga.
  - Distritalización del centro poblado de Carhuapata, en la jurisdicción del distrito de Lircay.
- **Provincia de Acobamba**
  - Distritalización del centro poblado de Tinquerccasa-Chopcca, dentro del ámbito territorial del distrito de Paucarará.
- **Provincia de Castrovirreyna**
  - Distritalización del Centro Poblado de Cocha, en la jurisdicción del distrito de Castrovirreyna.
  - Distritalización del Centro Poblado de Villico, dentro del ámbito territorial del distrito de Mollepampa.
- **Provincia de Churcampa**
  - Distritalización del centro poblado de Pampalca, dentro del ámbito territorial del distrito de San Pedro de Coris.
  - Distritalización del Centro Poblado de Guachos, entre las jurisdicciones de los distritos de Chinchihuasi y Paucarbamba.



- **Provincia de Huaytará**

- Distritalización del Centro Poblado de Lillinta, dentro del ámbito territorial del distrito de Pilpichaca.

- **Provincia de Tayacaja**

- Distritalización del Centro Poblado de Quichuas, dentro del ámbito territorial del distrito de Colcabamba.
- Distritalización del Centro Poblado de Tocllacuri, dentro del ámbito territorial del distrito de Colcabamba.

**7.2. NECESIDADES, PROBLEMAS Y POTENCIALIDADES.**

PROV.	NECESIDADES	PROBLEMAS	POTENCIALIDADES
<b>A C O B A M B A</b>	1. Infraestructura de riego insuficiente.	1. Inadecuada distribución del presupuesto	1. Grandes extensiones de suelos fértiles.
	2. Capital de trabajo para las MYPES Urbanos y Rurales	2. Escasez de fuentes de financiamiento	2. Actividad agropecuaria.
	3. Transformación Agroindustrial Agrícola	3. Incipiente inversión de capital	3. Producción agrícola garantizada.
	4. Asistencia técnica y transferencia de tecnología	4. Políticas inadecuadas de gobierno	4. Capacidad organizativa de la población y existencia de programas de salud.
	5. Interconexión vial	5. Escaso desarrollo de la población y el Estado	5. Capacidad de trabajo de la población.
	6. Servicios de salud adecuados	6. Incipiente infraestructura y servicios de salud y educación	6. Existencia de planes de desarrollo provincial y distritales.
	7. Empleo productivo	7. Desempleo y subempleo estructural	7. Potencial humano : docentes, alumnos, padres de familia y líderes.
	8. Dotación de servicios básicos	8. Débil organización civil e inadecuada política social del Estado	8. Sociedad civil con organizaciones en proceso de fortalecimiento.
	9. Educación de calidad, pertinente e intercultural	9. Limitado presupuesto de los sectores y gobiernos locales.	9. Organizaciones de mujeres.
	10. Fortalecimiento de instituciones de concertación	10. Falta de capacidad de liderazgo y voluntad política del gobierno	
	11. Equidad de género	11. Discriminación y machismo	



PROV.	NECESIDADES	PROBLEMAS	POTENCIALIDADES
<b>H U A N C A V E L I C A</b>	1. Mejoramiento de la producción agropecuaria, orientada a la calidad y rentabilidad.	1. Baja calidad de los productos por falta asistencia técnica, ausencia de políticas crediticias adecuadas y excesiva atomización de las tierras.	1. Existencia de recursos humanos disponibles con capacidad emprendedora.
	2. Implementar una educación de calidad orientada al desarrollo rural como propuesta regional.	2. Centralismo de la política educativa y la no valoración del idioma nativo(quechua).	2. Productos nativos: papa nativa 240 variedades, maca, kiwicha, hierbas medicinales y recursos pecuarios: fibra de vicuña, de alpaca y productos biogenéticos.
	3. Fortalecimiento de las organizaciones e instituciones de la región para recuperación de los valores desde su identidad cultural con equidad.	3. Cultura asistencialista y machista institucionalizada, racismo, politización partidaria de las organizaciones e instituciones, ausencia de	3. Sociedad rural bilingüe.
	4. Mejorar, rehabilitar y		4. Sociedad civil e instituciones estatales y privadas dispuestas a



<p>5. Construir las vías de comunicación, articuladas a la red vecinal departamental y nacional</p> <p>6. Desarrollo de infraestructura para la promoción del turismo a nivel regional</p> <p>7. Ampliar y mejorar la calidad de los servicios de salud pública y privada</p> <p>8. Fortalecimiento de las organizaciones e instituciones en derechos humanos con cultura de paz.</p>	<p>4. Falta de un plan vial adecuado.</p> <p>5. Limitados recursos presupuestales, mala administración y escasa capacidad de gestión.</p> <p>6. Falta de incentivos para la inversión privada, falta de concertación de instituciones, gobiernos locales y la sociedad civil.</p> <p>7. Servicios de saneamiento básico deficientes, acceso restringido de la población de menores recursos a los servicios de salud.</p> <p>8. Desconocimiento de los deberes y derechos humanos.</p>	<p>5. concertar.</p> <p>6. Participación de la población en la apertura de trochas carrozables y carreteras.</p> <p>7. Recursos turísticos: restos arqueológicos, paisajes naturales, museos, lagunas, comunidades y otros.</p> <p>8. Predisposición de la población para apoyar la construcción de infraestructura básica</p> <p>9. Población dispuesta a recuperar valores y a convivir en paz</p>
---	--	--

PROV.	NECESIDADES	PROBLEMAS	POTENCIALIDADES
<b>C H U R C A M P A</b>	<p>1. Construcción y mejoramiento en carreteras y trochas carrozables</p> <p>2. Construcción de una vía de integración hacia la capital</p> <p>3. Demanda de la población para la atención de sus necesidades.</p> <p>4. Construcción de infraestructura de riego.</p> <p>5. Dotación de infraestructura adecuada y material didáctico, profesores motivados, investigación en educación, Internet</p> <p>6. Necesidad de profesionales de salud en el área rural, abastecimiento con medicinas y equipos; en puestos de salud estratégicos.</p> <p>7. Promover sistemas de seguridad ciudadana.</p> <p>8. Atención integral a familias retornantes.</p>	<p>1. Escasa infraestructura vial entre anexos y centros poblados con distritos y capital provincial.</p> <p>2. Escasa articulación comercial y administrativa con la capital</p> <p>3. Mínima asignación de recursos económicos del Estado</p> <p>4. Menor producción y productividad agropecuaria, inseguridad alimentaria</p> <p>5. Baja calidad educativa</p> <p>6. Alto índice morbilidad y mortalidad en madres gestantes y niños</p> <p>7. Inseguridad ciudadana</p> <p>8. Familias desplazadas en estado de abandono</p>	<p>1. Participación masiva de la población civil organizada en acciones de desarrollo.</p> <p>2. Existencia de recursos agropecuarios y turísticos por explotar</p> <p>3. Existencia de recursos mineros en explotación.</p> <p>4. Disponibilidad de recursos hídricos y tierras irrigables con aptitud agropecuaria</p> <p>5. Alta disponibilidad de profesores titulados, dispuestos a mejorar la calidad de la educación</p> <p>6. Existencia de profesionales de salud dispuestos a servir a la población</p> <p>7. Predisposición de la población a organizar el comité de participación ciudadana.</p> <p>8. Existencia de comités de organización de retornantes.</p>



PROV.	NECESIDADES	PROBLEMAS	POTENCIALIDADES
<b>C A S T R</b>	<p>8. Mejorar el sistema educativo integral rural con enfoque de género. Erradicar el analfabetismo</p> <p>9. Necesidad de vías de comunicación</p>	<p>8. Bajo nivel remunerativo, infraestructura educativa antipedagógica, alto índice de analfabetismo, sistema curricular inadecuado, deserción escolar, falta de valores</p>	<p>1. Recursos humanos profesionales calificados y competentes, población en edad escolar creciente, existencia de centros de estudios superiores, experiencias en sistemas educativos rurales.</p>

<b>O V I R R E Y N A</b>	para articular pueblos y ciudades	éticos y morales en profesores	2. Capacidad de gestión y participación de autoridades locales y población
	10. Mejorar la producción agropecuaria	9. Desarticulación territorial por escasas vías de comunicación	3. Existencia de recursos humanos dispuestos a tecnificarse para aprovechar mejor los recursos existentes
	11. Implementación y equipamiento de los establecimientos de salud	10. Ausencia de sistemas de comunicación masiva: tv, internet, teléfono, etc.	4. Autoridades locales y población con capacidad de gestión
	12. Desarrollar circuitos turísticos en la provincia	11. Tecnología agropecuaria inadecuada	5. Existencia de restos arqueológicos, recursos naturales y culturales, así como instituciones con capacidad para promover el turismo
13. Necesidades básicas insatisfechas: agua, desagüe, luz.	12. Altos índices de morbilidad infantil	6. Autoridades locales y población dispuestas a gestionar y participar en ejecución y mantenimiento de infraestructura y servicios básicos	
		13. Escasa diversificación económica	
		14. Morbimortalidad general creciente	

PROV.	NECESIDADES	PROBLEMAS	POTENCIALIDADES
<b>H U A Y T A R A</b>	1. Mejorar niveles de comunicación y articulación.	1. Falta vías de comunicación para la integración departamental.	1. Población y autoridades dispuestas a participar en ejecución de obras viales.
	2. Precios competentes de los productos.	2. Pérdida de identidad cultural.	2. Productores dispuestos a organizarse (FONGAL)
	3. Generar valor agregado en el sector alpaquero.	3. Bajos niveles de ingreso de los ganaderos	3. Existencia de organización de productores alpaqueros dispuestos a mejorar la crianza de alpacas
	4. Mayores recursos presupuestales para la provincia.	4. Escaso desarrollo de centros poblados	4. Presencia de recursos hídricos (lagunas)
	5. Infraestructura de riego.	5. Bajos niveles de producción y productividad agropecuaria	5. Predisposición de la población a participar en la gestión y ejecución de obras
	6. Promoción turística.	6. Falta de inversión privada y pública.	6. Existencia de importantes restos arqueológicos precolombinos y otros recursos naturales
	7. Promoción empresarial piscícola.	7. Escasa diversificación económica	7. Existencia de recursos hídricos y experiencia en explotación piscícola
	8. Infraestructura de salud y saneamiento básico.	8. Incremento de la morbilidad infantil y general	8. Existencia de profesionales dispuestos a mejorar la salud de la población



PROV.	NECESIDADES	PROBLEMAS	POTENCIALIDADES
<b>A N G A R A E S</b>	1. Mayor producción y productividad agropecuaria	1. Baja calidad de insumos agropecuarios y semovientes, falta de crédito agropecuario	1. Existencia de diversidad de pisos ecológicos
	2. Vías de comunicación adecuadas	2. Dificultad en la articulación de los centros de producción con los de consumo	2. Predisposición de la población a participar en la ejecución de obras viales y de desarrollo.
	3. Una educación bilingüe de calidad	3. Infraestructura inadecuada para profesores y alumnos	3. Disposición de autoridades y población para mejorar la calidad educativa
	4. Población con atención médico sanitaria oportuna	4. Ausencia de programas de capacitación, por tanto	4. Personal asistencial interesado en participar en la mejora de la salud de la

		reducido personal capacitado	población.
--	--	------------------------------	------------

PROV.	NECESIDADES	PROBLEMAS	POTENCIALIDADES
T A Y A C A J A	<ol style="list-style-type: none"> <li>1. Construcción rehabilitación y mantenimiento de la red vial</li> <li>2. Efectiva descentralización desconcentración administrativa, política y económica</li> <li>3. Dotación de infraestructura básica</li> <li>4. Información agropecuaria adecuada y oportuna que permita a los agentes económicos identificar mercados</li> </ol>	<ol style="list-style-type: none"> <li>1. Falta de articulación vial de los centros productivos al mercado, vías de comunicación en mal estado</li> <li>2. Concentración de los recursos económicos del estado en la capital del departamento</li> <li>3. Proliferación de enfermedades infecto contagiosas</li> <li>4. Bajos niveles de ingreso de los productores</li> </ol>	<ol style="list-style-type: none"> <li>1. Disponibilidad de suficientes recursos naturales y humanos</li> <li>2. Autoridades y población con capacidad y experiencia en manejo de los recursos económicos</li> <li>3. Existencia de profesionales dispuestos a participar en mejorar la calidad de vida de la población</li> <li>4. Productores dispuestos a conformar red de información rural</li> </ol>

**7.3. CRITERIOS DE PRIORIZACIÓN DEL GASTO PÚBLICO.**

Considerando las referencias legales y el desarrollo de experiencias anteriores, los criterios de distribución espacial de las inversiones serán los siguientes:

- ❖ 50% del monto total anual asignado serán destinados a proyectos de Impacto Regional por Ejes de Desarrollo (Proyectos Temáticos).
- ❖ 50% del monto total destinado por espacio territorial y por indicadores.

**7.3.1. EJES DE DESARROLLO.**

- |  |      |
|--|------|
| 1. EJE DE DESARROLLO ECONOMICO.                | 45 % |
| 2. EJE DE DESARROLLO HUMANO Y SOCIAL           | 35 % |
| 3. EJE DE DESARROLLO AMBIENTAL Y ACON. TERRIT. | 20 % |

**7.3.2. DISTRIBUCIÓN ESPACIAL DE INVERSIÓN.**

Para la distribución espacial de la inversión se tendrá en cuenta los siguientes indicadores:

- Índice de Desarrollo Humano.
- Índice de Carencia Mapa de Pobreza 2006.
- superficie Agrícola y de Pastos.



## Matriz de Criterios y Puntajes para la Priorización de los Proyectos de Inversión



**MATRIZ DE CRITERIOS DE PRIORIZACIÓN  
PROYECTOS DE IMPACTO REGIONAL**

**EJE DE DESARROLLO ECONÓMICO**

N°	CRITERIOS	PUNTAJE			
		NO	Regional	Nacional	Exportación
1	Guarda consistencia con la Visión, Objetivos Estratégicos del Plan de Desarrollo Concertado Regional.	1 punto			10 puntos
2	Responde a problemáticas y potencialidades de índole Regional.	1 punto			10 puntos
3	Beneficia a varias provincias.	02 Prov.	03-04 Prov.		Más de 04 Prov.
		5 puntos	7 puntos		10 puntos
4	Está orientado a nuevos mercados.	Local	Regional	Nacional	Exportación
		1 punto	3 puntos	5 puntos	10 puntos
5	Está articulado a la Agenda Regional.				10 puntos
		1 punto			
6	Genera desarrollo de actividades económicas importantes en la zona de ejecución y área de influencia del proyecto.	No			Si
		1 punto			10 Puntos
7	Cuenta con cofinanciamiento Nacional y/o Internacional.	No	Hasta 25%	Hasta 50%	Más del 50%
		1 punto	3 Puntos	5 Puntos	10 Puntos
8	Tiene impacto en la generación de empleo en la Zona del Proyecto.	NO	Temporal		Permanente
		1 punto	5 Puntos		10 Puntos
9	Genera ingresos propios a nivel del Gobierno Regional, Local o Comunal.	NO			SI
		1 punto			10 puntos
10	Nivel de estudio o de pre inversión del proyecto.	Pyto. Presentado	Pyto. Observado		Pyto. Viable
		4 punto	6 puntos		10 puntos

Equipo Técnico Regional - Presupuesto Participativo 2008



**MATRIZ DE CRITERIOS DE PRIORIZACIÓN**

**PROYECTOS TERRITORIALES (PROVINCIALES)**


N°	CRITERIOS	PUNTAJES			
		NO	Entre 20 y 40% de la población	Entre 40 y 60% de la población	Más del 60% de la población
1	Guarda consistencia con la Visión, Objetivos Estratégicos del Plan de Desarrollo Concertado Regional.	1 punto			10 puntos
2	Favorece a poblaciones en Extrema Pobreza o a grupos en riesgo (niños, madres gestantes, ancianos, personas con discapacidad, afectados por la violencia política y comunidades campesinas).	1 punto			10 puntos
3	Proporción de la población de la Zona o Jurisdicción a la que servirá el Proyecto.	Menos del 20% de la población	Entre 20 y 40% de la población	Entre 40 y 60% de la población	Más del 60% de la población
		1 punto	3 puntos	6 puntos	10 puntos
4	Tiene cofinanciamiento de ONGs., Cooperación Internacional, Entidades Privadas, Sectores del Estado o Sociedad Civil.	NO	Hasta 25%	Hasta 50%	Más del 50%
		1 punto	3 Puntos	5 Puntos	10 Puntos
5	Genera empleo con mano de obra Local.	NO	Temporal		Permanente
		1 punto	5 Puntos		10 Puntos
6	Genera desarrollo de capacidades.	NO			SI
		1 punto			10 puntos
7	Optimiza el manejo adecuado de los recursos naturales.	NO			SI
		1 punto			10 puntos
8	Nivel de estudio o de pre inversión del proyecto.	Pyto. Presentado	Pyto. Observado		Pyto. Viable
		4 punto	6 puntos		10 puntos
9	Beneficia a varios distritos	De 3-4 Distritos	De 5-7 Distritos		De 8 a más distritos
		3 puntos	5 puntos		10 puntos

Equipo Técnico Regional - Presupuesto Participativo 2008

**MATRIZ DE CRITERIOS DE PRIORIZACIÓN**  
PROYECTOS DE IMPACTO REGIONAL

N°	CRITERIOS	PUNTAJE	
		NO	SI
1	Guarda consistencia con la Visión, Objetivos Estratégicos del Plan de Desarrollo Concertado Regional.	1 punto	10 puntos
2	Favorece a poblaciones	No Pobres	Extrema Pobreza
		1 punto	10 puntos
3	Beneficia a varias provincias.	02 Prov.	Más de 04 Prov.
		5 puntos	10 puntos
4	Beneficia directamente a las poblaciones de mayor riesgo (mujeres - mujer gestante, niño - adolescente, discapacitados y/o adulto mayor).	NO	SI
		1 punto	10 puntos
5	Favorece directamente a población infantil de 0-5 años con desnutrición.	NO	SI
		1 punto	10 puntos
6	Mejora directamente la calidad y cobertura de servicios de educación, salud y seguridad alimentaria.	NO	SI
		1 punto	10 puntos
7	Tiene impacto en la generación de empleo en la zona de proyecto.	NO	SI
		1 punto	10 puntos
8	Está articulado a la Agenda Regional.	NO	SI
		1 punto	10 puntos
9	Cuenta con cofinanciamiento Nacional y/o Internacional.	No	Más del 50%
		1 punto	10 Puntos
		Hasta 25% 3 Puntos	Hasta 50% 5 Puntos
10	Beneficia directamente a zonas afectadas por la violencia (Viudas, huérfanos, etc.)	NO	SI
		1 punto	10 puntos
11	Nivel de estudio o de pre inversión del proyecto.	Pyto. Presentado	Pyto. Observado
		4 puntos	6 puntos

Equipo Técnico Regional - Presupuesto Participativo 2008



**MATRIZ DE CRITERIOS DE PRIORIZACIÓN**  
PROYECTOS DE IMPACTO REGIONAL

N°	CRITERIOS	PUNTAJE			
		NO	03-04 Prov.	Más de 04 Prov.	SI
1	Guarda consistencia con la Visión, Objetivos Estratégicos del Plan de Desarrollo Concertado Regional.	1 punto			10 puntos
2	Da respuesta a problemas y necesidades en base potencialidades de índole Regional.	NO			SI
		1 punto			10 puntos
3	Beneficia a varias provincias.	02 Prov.	03-04 Prov.	Más de 04 Prov.	
		5 puntos	7 puntos	10 puntos	
4	Generan servicios ambientales y/o ecoturísticos.	NO			SI
		1 punto			10 puntos
5	Proyecto articulado a la Agenda Ambiental Regional y/o Agenda Regional.	NO			SI
		1 punto			10 puntos
6	Proyecto cuenta con cofinanciamiento Nacional y/o Internacional.	No	Hasta 25%	Hasta 50%	Más del 50%
		1 punto	3 Puntos	5 Puntos	10 Puntos
7	Promueve el uso racional de los recursos naturales y minimiza los efectos negativos del cambio climático.	NO			SI
		1 punto			10 puntos
8	Genera condiciones para la ocupación ordenada del territorio.	NO			SI
		1 punto			10 puntos
9	Manejo óptimo de recursos hídricos.	NO			SI
		1 punto			10 puntos
10	Nivel de estudio o de pre inversión del proyecto.	Pyto. Presentado	Pyto. Observado	Pyto. Viable	
		4 puntos	6 puntos	10 puntos	
11	Rescata y preserva especies en peligro de extinción.	NO			SI
		1 punto			10 puntos
12	Tiene impacto en la generación de empleo en la Zona del Proyecto.	NO	Temporal	Permanente	
		1 punto	5 Puntos	10 Puntos	

Equipo Técnico Regional - Presupuesto Participativo 2008

## 7.4. INSTITUCIONALIDAD PARA PROMOCIÓN DEL DESARROLLO REGIONAL.

### 7.4.1. Sector Público.

- **Gobierno Nacional.**
  - Cumplir y hacer cumplir las leyes.
  - Promover una cultura de paz.
  - Promover iniciativas de participación, concertación y financiamiento.
  - Distribuir equitativamente los recursos del Estado
  - Promover el desarrollo equilibrado y armónico de la Nación.
- **Gobierno Regional.**
  - Redistribuir equitativamente los recursos del Estado
  - Vigilar y supervisar la ayuda prestada a la población por parte de ONGs.
  - Promover el desarrollo equilibrado y armónico de la región.

### 7.4.2. Sector Privado.

- **Empresas Locales y Nacionales.**
  - Participar en los procesos de planificación regional y local
  - Contribuir al desarrollo económico de la región.
  - Producir bienes y servicios con calidad y a precios justos.
  - Respetar los derechos laborales y el medio ambiente.
  - Reinvertir en programas de promoción y desarrollo social, principalmente en sus zonas de influencia.
- **ONGs. Locales y Nacionales.**
  - Participar activamente en las acciones para el desarrollo regional y local.
  - Financiar y co-financiar proyectos de desarrollo económico y social.
  - Integrarse a los programas de desarrollo existentes.
  - Aportar recursos para la consolidación de los programas de desarrollo.

### 7.4.3. Sociedad Civil Organizada.

- **Mesa de Desarrollo Regional de Huancavelica (MESADERH).**
  - Representar fielmente el sentir de la población.
  - Vigilar la atención efectiva de las instituciones públicas y privadas.
  - Promover la Participación organizada de la Sociedad Civil en la gestión del Desarrollo sostenido.
  - Participar en la formulación de presupuestos y programas de inversión.
  - Participar activamente en las acciones para el desarrollo socioeconómico.
  - Cautelar los bienes públicos regionales.
- **Frente de Defensa Regional de Huancavelica.**
  - Fiscalizar de manera efectiva a los sectores públicos y privados.
  - Promover los valores morales y éticos.
  - Impulsar acciones unificadoras de la sociedad civil organizada.
  - Velar por el respeto irrestricto de los derechos humanos.



- Difundir y motivar a la población sobre el rol que le corresponde asumir en el desarrollo de la comunidad.
- Participar de las acciones de desarrollo local, provincial y regional.
- **Colegios Profesionales**
  - Promover, Participar y contribuir en los procesos de desarrollo.
  - Fortalecer los espacios sociales de vigilancia y fiscalización.
  - Impulsar mecanismos de participación de sus agremiados.
- **Cámara de Comercio de Huancavelica.**
  - Participar y contribuir en los procesos de desarrollo.
  - Promover esfuerzos y espacios de vigilancia social.
  - Impulsar mecanismos de participación de sus asociados.
- **Asociación de Productores de Camélidos de Hvca.**
  - Participar y contribuir en los procesos de desarrollo de su sector.
  - Promover esfuerzos y espacios de vigilancia social.
  - Impulsar mecanismos de participación de sus asociados.
- **Federac. Dptal. De Micro y Pequeños Empresarios de Hvca.**
  - Promover, Participar y contribuir en los procesos de desarrollo sostenido.
  - Promover esfuerzos y espacios de vigilancia, control y fiscalización.
  - Impulsar mecanismos de participación ciudadana y transparencia.

## 7.5. PROMOCION DE LA INVERSION PRIVADA

### 7.5.1. Promover Base Legal favorable.

- Ordenanzas del Gobierno Regional.
- Constitución de la República del Perú.
- Ley de Bases para la Descentralización.
- Ley Orgánica de Gobiernos Regionales.
- Proponer Decretos Leyes al Congreso de la República.

### 7.5.2. Ordenamiento Económico.

Es muy conocido el hecho de una concentración creciente del poder político, del aparato productivo y de los servicios comunitarios en determinados grupos sociales y regiones.

Por tanto una reversión de éste fenómeno sólo puede admitirse a partir de cambios sustantivos en las formas de organización del sistema económico en su conjunto. Esto involucra, entre otras cosas:

- Revalorar los recursos naturales y humanos a fin de cubrir primordialmente las necesidades básicas de las mayorías y aprovechar las potencialidades existentes.
- Rediseñar los mecanismos de apropiación y gestión empresarial de esos recursos, así como de acumulación de los excedentes económicos, definiendo el rol activo que en este campo le corresponde al Gobierno Regional y al Estado y su compaginación con otras modalidades empresariales, asociativas o privadas.





- Introducir nuevas normas de negociación con los inversionistas nacionales y extranjeros para evitar o minimizar la depredación de los recursos, la descapitalización de la Región, la dependencia tecnológica y la inestabilidad de los mercados.

**7.5.3. Promover condiciones políticas favorables.**

- Promoción de la Cultura de Paz.
- Recepcionar las demandas de los Empresarios locales y Nacionales.
- Desconcentración del aparato productivo y de los servicios tanto en el nivel social como en el regional.

**V. PROMOCIÓN DE INVERSIONES.**

**SECTOR AGROPECUARIO**

SUB SECTOR	PROGRAMA	PROYECTO
AGRÍCOLA	Granjas Modelo	<ul style="list-style-type: none"> <li>• Granja de producción de granos andinos en Acobamba.</li> <li>• Planta de transformación de granos andinos en Acobamba.</li> <li>• Granja de producción de granos andinos en Tayacaja.</li> <li>• Planta de transformación de granos andinos en Tayacaja.</li> <li>• Granjas de producción alternativa de cochinilla en Tayacaja.</li> <li>• Granjas de producción alternativa de cochinilla en Churcampa.</li> <li>• Granja de Producción de Tunas y Cochinilla en la cuenca del Río Mantaro.</li> </ul>
	Riego Integral	<ul style="list-style-type: none"> <li>• Irrigación Acobamba.</li> <li>• Irrigación Río Ichu</li> <li>• Irrigación Allcaccococha - Huando</li> <li>• Irrigación de la Micro cuenca de Julcamarca.</li> <li>• Construcción Irrigación Churcampa.</li> <li>• Construcción Irrigación Mayocc - Chaipara.</li> <li>• Implementación de sistemas de riego por aspersión en las cuencas de los ríos: San Juan, Grande, Pisco, Ica, Pampas, Mantaro, Moya, Ichu, Huachocolpa y Palca.</li> <li>• Capacitación y fortalecimiento de juntas de usuarios de riego en micro cuencas.</li> <li>• Irrigación Valle de Huaytará.</li> <li>• Construcción de Irrigación Supoccocha</li> </ul>
	Producción y transformación de granos andinos.	<ul style="list-style-type: none"> <li>• Promoción de la producción y consumo de cultivos andinos.</li> <li>• Promoción y Desarrollo de empresas de transformación de cereales y leguminosas andinos.</li> <li>• Capacitación en gestión empresarial de micro empresarios agrícolas.</li> <li>• Promover la Agroindustria Ecológica, como particularidad de la Región Huancavelica.</li> <li>• Conformación de Cadenas Productivas con productos agrícolas: Cereales y Leguminosas.</li> </ul>
	Mejoramiento de suelos y forestación.	<ul style="list-style-type: none"> <li>• Construcción y recuperación de andenes y terrazas de formación lenta.</li> <li>• Uso de abonos orgánicos.</li> <li>• Forestación en zonas agrícolas.</li> <li>• Forestación en zonas altas de micro cuencas.</li> <li>• Uso integral y racional de las cuencas.</li> </ul>
AGRÍCOLA	Producción forrajera de praderas naturales y artificiales.	<ul style="list-style-type: none"> <li>• Estudio de clasificación de pastos y suelos del departamento.</li> <li>• Producción forrajera de pastos naturales e introducción de nuevos pastos.</li> <li>• Tratamiento de 80,000 Hectareas de Praderas</li> </ul>



SUB SECTOR	PROGRAMA	PROYECTO
	Sistemas de riego de pastos	<ul style="list-style-type: none"> <li>Gestión e implementación de proyectos integrales de irrigación de pastos con aguas de lagunas y ríos.</li> <li>Proyecto regional de construcción de reservorios y pequeñas presas nocturnas en estancias y por micro cuencas.</li> <li>Proyecto regional de construcción de zanjas de infiltración.</li> </ul>
	Investigación Agraria Regional	<ul style="list-style-type: none"> <li>Instalación de dos centros de investigación Agraria Regional: Agrícola y Ganadera.</li> </ul>
	Promoción de la Micro y Pequeñas Empresas Agroindustriales	<ul style="list-style-type: none"> <li>Creación de 100 Empresas formalmente constituidas y consolidadas en la Región.</li> </ul>
<b>PECUARIO</b>	Mejoramiento genético de alpacas y llamas.	<ul style="list-style-type: none"> <li>Fortalecimiento del Centro de Producción y Mejoramiento Genético de Camélidos Sudamericanos de Lachocc.</li> <li>Mejoramiento genético de camélidos sudamericanos</li> <li>Mejoramiento genético de ovinos.</li> </ul>
	Capacitación en gestión a unidades productivas de camélidos	<ul style="list-style-type: none"> <li>Capacitación en gestión empresarial y comunal.</li> <li>Apoyo a la formación y fortalecimiento de empresas familiares y comunales.</li> </ul>
	Sanidad animal de camélidos y ovinos.	<ul style="list-style-type: none"> <li>Formación de promotores en sanidad animal de camélidos sudamericanos y ovinos.</li> <li>Campañas regionales para erradicación de la cisticercosis y otras enfermedades.</li> </ul>
	Mejoramiento de la esquila, clasificación y comercialización de fibras.	<ul style="list-style-type: none"> <li>Mejoramiento de esquila y clasificación de fibra de alpaca.</li> <li>Promoción y creación de empresas de comercialización de fibra de alpaca y lana de ovino.</li> <li>Creación de Fondo Regional para compra y comercialización de fibra de alpaca y lana de ovino.</li> </ul>
	Transformación de la fibra de camélidos sudamericanos y lana de ovinos	<ul style="list-style-type: none"> <li>Planta de hilados y tejidos de fibra de alpaca y llama.</li> <li>Artesanía de fibra de camélidos sudamericanos y de lana de ovino.</li> </ul>
	Promoción y comercialización de carne de ovinos y camélidos sudamericanos	<ul style="list-style-type: none"> <li>Formación de empresas de comercialización de carne de camélidos y ovinos.</li> <li>Construcción de camales y mataderos comunales</li> <li>Proyecto de promoción de carne de camélidos.</li> <li>Proyecto de instalación de planta de producción de embutidos de carne de camélidos.</li> </ul>
	Capacitación de profesionales, técnicos, productores y promotores.	<ul style="list-style-type: none"> <li>Capacitación de profesionales y técnicos agropecuarios en camélidos sudamericanos y ovinos.</li> <li>Capacitación a productores en gestión empresarial y comunal.</li> <li>Formación de promotores agropecuarios en la crianza de camélidos sudamericanos y ovinos</li> </ul>
	Fortalecimiento institucional de las organizaciones de productores.	<ul style="list-style-type: none"> <li>Creación de escuelas de formación de líderes de productores pecuarios.</li> <li>Promoción y fortalecimiento de las organizaciones de productores pecuarios.</li> <li>Construcción de la Casa Campesina.</li> <li>Creación del Centro Agroindustrial de la Región de HUCA.</li> </ul>
<b>PECUARIA</b>	Apoyo a la producción de vacunos de carne y leche.	<ul style="list-style-type: none"> <li>Construcción de granjas modelo de producción de vacunos en Huaytará y Castrovirreyna.</li> <li>Construcción de sistemas de riego de alfalfa y pastos cultivados.</li> <li>Mejoramiento genético de vacunos de doble propósito.</li> <li>Apoyo a la producción y comercialización de productos lácteos.</li> <li>Capacitación y fortalecimiento de la organización de ganaderos de vacunos.</li> </ul>



SUB SECTOR	PROGRAMA	PROYECTO
	Desarrollo apícola	<ul style="list-style-type: none"> <li>▪ Elaboración del mapa apícola departamental.</li> <li>▪ Capacitación asistencia técnica y asesoramiento permanente.</li> <li>▪ Créditos a largo plazo con interés promocional para semovientes, materiales y equipos.</li> <li>▪ Comercialización directa de productos y sub productos apícolas en el mercado regional, nacional e internacional.</li> <li>▪ Difusión de las bondades de los productos apícolas, resaltando su procedencia ecológica y natural.</li> <li>▪ Reorganización de la asociación de apicultores.</li> </ul>
	Crianza de truchas, ranas y camarones.	<ul style="list-style-type: none"> <li>▪ Reactivación y construcción de piscigranjas.</li> <li>▪ Capacitación de productores en siembra, producción y comercialización de truchas, ranas y camarones.</li> <li>▪ Promoción de créditos a largo plazo para la instalación de nuevas estaciones pesqueras y crianza de ranas y camarones.</li> <li>▪ Instalación de centros de producción y transformación de truchas, ranas y camarones.</li> <li>▪ Repoblamiento de alevinos en los ríos y lagunas del departamento.</li> <li>▪ Elaboración del diagnóstico acuícola de la Región</li> </ul>

**VIAS Y MEDIOS DE COMUNICACION**

SECTOR	PROGRAMA	PROYECTO
TRANSPORTES	Construcción y mejoramiento de la red de articulación macro regional	<ul style="list-style-type: none"> <li>• Elaboración del Plan Vial Regional de Huancavelica.</li> <li>• Asfaltado de carretera: Huancavelica - Lircay - Julcamarca - Ayacucho.</li> <li>• Asfaltado de carretera Huancavelica- Izcuchaca- Huancayo.</li> <li>• Asfaltado de carretera: Izcuchaca- Anco- Mayocco- Huanta.</li> <li>• Asfaltado carretera: Huancayo-Pampas-Churcampa-Huanta.</li> <li>• Asfaltado carretera: Huancavelica - Santa Inés - Rumichaca</li> <li>• Asfaltado carretera: Santa Inés - Castrovirreyna - Pámpano</li> <li>• Mantenimiento de carreteras asfaltadas</li> <li>• Asfaltado carretera Lircay - Licapa</li> <li>• Construc. Carretera vertiente occidental de Huancavelica: Castrovirreyna - Huaytará.</li> <li>• Construc. Carretera Huancavelica norte - Cañete</li> </ul>
	Construcción, rehabilitación y mantenimiento de carreteras interprovinciales y vecinales	<ul style="list-style-type: none"> <li>• Construcción, rehabilitación y mantenimiento de carreteras interprovinciales</li> <li>• Mejoramiento y mantenimiento de caminos rurales</li> <li>• Construcción, rehabilitación y mantenimiento de carreteras vecinales</li> </ul>
	Ampliación y mejoramiento de la vía férrea	<ul style="list-style-type: none"> <li>• Ensanche de vía férrea Huancavelica - Huancayo.</li> <li>• Modernización del servicio de trenes con locomotoras, coches y vagones de pasajeros y carga Huancavelica - Huancayo.</li> <li>• Estudio de factibilidad para construcción tramo ferroviario: Pisco-Huancavelica-Ayacucho-Andahuaylas-Apurimac-Cuzco.</li> </ul>
COMUNICACIONES	Informática y Telefonía regional	<ul style="list-style-type: none"> <li>• Ampliación de servicios de Internet .</li> <li>• Ampliación de servicio de telefonía en los medios urbanos y rurales.</li> <li>• Ampliación de redes de radio-teléfonos comunitarios en centros poblados del departamento.</li> <li>• Instalación de servicios de correo electrónico, fax e internet en todas las municipalidades y centros educativos de provincias y distritos.</li> <li>• Instalación de Sistema de Internet en los 94 Distritos.</li> </ul>



SECTOR	PROGRAMA	PROYECTO
	Radio y televisión al servicio del desarrollo humano	<ul style="list-style-type: none"> <li>• Instalación de redes provinciales de radio emisoras de gobiernos locales para la producción y difusión de programas informativos y educativos, orientados a promover el desarrollo a nivel del departamento.</li> <li>• Capacitación de operadores, locutores y periodistas locales para la labor de promoción y difusión del Plan de Desarrollo.</li> <li>• Producción de videos educativos para la red departamental de televisión.</li> </ul>

### DESARROLLO HUMANO Y SOCIAL:

SECTOR	PROGRAMA	PROYECTO
EDUCACIÓN	Capacitación de docentes.	<ul style="list-style-type: none"> <li>• Fortalecimiento y potenciación de formación profesional básica de la UNH y los Institutos Tecnológicos.</li> <li>• Fortalecimiento de la formación de profesionales especializados de nivel post grado</li> <li>• Capacitación permanente y becas a docentes de los diferentes niveles educativos.</li> <li>• Programa de incentivos para docentes</li> <li>• Capacitación docente en educación bilingüe.</li> </ul>
	Diseño de planes institucionales	<ul style="list-style-type: none"> <li>• Formulación y evaluación de planes institucionales de centros educativos estatales y privados de los diferentes niveles educativos.</li> <li>• Formulación de Planes de Desarrollo Institucionales de Centros de formación profesional de nivel superior.</li> </ul>
	Conversión de centros educativos en colegios agropecuarios rurales	<ul style="list-style-type: none"> <li>• Elaboración de propuesta de colegios agropecuarios.</li> <li>• Implementación de colegios agropecuarios.</li> <li>• Implementación de centros experimentales.</li> </ul>
	Readecuación curricular, producción de textos adecuados a la realidad regional.	<ul style="list-style-type: none"> <li>• Reformulación curricular de escuelas y colegios.</li> <li>• Reformulación curricular de centros de educación superior.</li> <li>• Edición de libros con contenidos de la realidad huancavelicana y regional (historia, geografía, recursos naturales, economía, cultura y tradiciones).</li> </ul>
	Alimentación escolar	<ul style="list-style-type: none"> <li>• Desayuno y almuerzo escolar a base de productos locales.</li> <li>• Capacitación en nutrición a docentes, estudiantes y padres de familia.</li> <li>• Atención alimentaria a la niñez temprana y población escolar.</li> </ul>
	Construcción e implementación de centros educativos	<ul style="list-style-type: none"> <li>• Implementación de bibliotecas.</li> <li>• Implementación de laboratorios</li> <li>• Implementación del Plan Huascarán.</li> <li>• Construcción e implementación de aulas, servicios higiénicos y áreas administrativas y recreativas.</li> </ul>
	Mejoramiento, construcción de centros experimentales y granjas modelo para educación superior.	<ul style="list-style-type: none"> <li>• Mejoramiento del Centro de Producción y Mejoramiento Genético de Camélidos Sudamericanos de Lachocc.</li> <li>• Centro experimental de sistemas de riego.</li> <li>• Centros experimentales de producción y transformación de granos andinos en Acobamba y Tayacaja.</li> <li>• Programa de capacitación en mejoramiento de vacunos criollos en Huaytará y Castrovirreyna.</li> </ul>
	Implementación de servicios para estudiantes de educación superior	<ul style="list-style-type: none"> <li>• Residencia Estudiantil</li> <li>• Comedor estudiantil.</li> <li>• Centros médicos.</li> <li>• Programa de becas para estudiantes.</li> <li>• Apoyo integral para alumnos destacados</li> </ul>



SECTOR	PROGRAMA	PROYECTO
EDUCACIÓN	Programa de alfabetización	<ul style="list-style-type: none"> <li>• Alfabetización bilingüe, con educación en derechos ciudadanos y actividades productivas.</li> <li>• Proyecto de Alfabetización de hijos a padres.</li> </ul>
	Implementación de maquicentros educativos	<ul style="list-style-type: none"> <li>• Maquicentro de Mecánica de Producción</li> <li>• Maquicentro de Metal Mecánica</li> <li>• Maquicentro de Confección de Calzados</li> <li>• Maquicentro de Confecciones Textiles y Tejidos</li> <li>• Maquicentro de Transformación de Madera</li> <li>• Capacitación de alumnos en maquicentros educativos</li> </ul>
	Educación Comunitaria	<ul style="list-style-type: none"> <li>• Constitución de una Red Regional de núcleos de educación de adultos y de la población excluida de educación formal.</li> <li>• Formación de un contingente amplio de docentes especializados en educación de adultos del sector rural.</li> </ul>
	Cultura y Derechos Democráticos	<ul style="list-style-type: none"> <li>• Estudios de identificación, registro y restauración de los sitios arqueológicos y monumentos.</li> <li>• Elaboración de un Plan de Desarrollo Turístico que incluya la mejora de la oferta de los atractivos y los servicios.</li> <li>• Difusión e internalización de los derechos humanos y ciudadanos individuales y colectivos.</li> <li>• Información y Comunicación a través de un sistema radial, telefónico de nivel provincial y distrital.</li> <li>• Promoción Artística a través de promotoras empresariales.</li> <li>• Establecimiento de un programa regional de premios e incentivos a la creatividad artística y la innovación.</li> <li>• Fortalecimiento del IPD y las organizaciones deportivas para el fomento del deporte.</li> <li>• Establecimiento de un sistema regional de premios anuales a los deportistas más destacados.</li> </ul>
SALUD	Programa de atención de la salud.	<ul style="list-style-type: none"> <li>• Formación y capacitación de promotores locales rurales en salud y nutrición</li> <li>• Atención itinerante de servicios especializados</li> <li>• Promoción y capacitación de profesionales y técnicos de salud</li> <li>• Implementación de programas de atención madre-niño y adolescente y grupos de alto riesgo.</li> <li>• Modernización y ampliación de la cobertura de la atención de la salud.</li> </ul>
	Construcción, mejoramiento y equipamiento de servicios de salud	<ul style="list-style-type: none"> <li>• Construcción, mejoramiento y ampliación de servicios de salud.</li> <li>• Mejora de Equipamiento de establecimientos de salud.</li> <li>• Renovación de equipos médicos, con tecnología de última generación.</li> </ul>
	Seguridad Alimentaria y Apoyo Social	<ul style="list-style-type: none"> <li>• Proyecto de apoyo alimentario a la población en riesgo (mujeres, niños, adultos mayores y discapacitados)</li> <li>• Proyecto regional de educación ambiental.</li> <li>• Proyectos de servicios de agua potable y desagüe</li> <li>• Construcción de Infraestructura deportiva</li> </ul>
	Mejoramiento Habitacional	<ul style="list-style-type: none"> <li>• Multiplicación de las experiencias de promoción del mejoramiento de las condiciones habitacionales de los hogares rurales y urbanos.</li> <li>• Formación de promotores locales para el fomento de los nuevos patrones de habitación y cuidado de la sanidad ambiental</li> </ul>



## INDUSTRIA, COMERCIO, TURISMO Y ARTESANIA

SUB SECTOR	PROGRAMA	PROYECTO
<b>TURISMO</b>	Desarrollo turístico integral de Huancavelica	<ul style="list-style-type: none"> <li>• Elaboración del Plan de Desarrollo Turístico Regional.</li> <li>• Promoción y difusión del Calendario Turístico Regional.</li> <li>• Construcción y mejoramiento de la infraestructura y servicios turísticos.</li> <li>• Capacitación en prestación de servicios turísticos a empresarios, comunidades, gobiernos locales y población.</li> <li>• Recuperación del patrimonio monumental y arqueológico: iglesias, museos, casonas antiguas y complejos arqueológicos.</li> <li>• Promoción de mejoramiento integral de los Servicios Turísticos.</li> <li>• Implementación de circuitos turísticos de Impacto Regional</li> </ul>
<b>INDUSTRIA</b>	Programa de desarrollo industrial y artesanal	<ul style="list-style-type: none"> <li>• Programa de Asistencia y fortalecimiento de la micro, pequeña y mediana empresa.</li> <li>• Programa de apoyo y fortalecimiento a las actividades artesanales.</li> <li>• Promoción para el Desarrollo de la Transformación Agro Industrial de productos agrícolas netamente ecológicas.</li> <li>• Promoción para el Desarrollo de la Transformación Agro Industrial de productos pecuarios mejorados.</li> <li>• Promoción de la Inversión Privada para el desarrollo Industrial.</li> <li>• Construcción y Funcionamiento de una Planta de Transformación Agroindustrial de Cereales y Leguminosas ecológicas en la cuenca del Mantaro.</li> <li>• Elaboración de un Plan Regional de Competitividad y Ventajas Comparativas de Huancavelica.</li> <li>• Promoción intensiva de consumo de productos ecológicos de origen Huancavelicano</li> </ul>
<b>COMERCIO</b>	Mejoramiento de mecanismos y canales de comercialización	<ul style="list-style-type: none"> <li>• Estudios de mercado para productos locales y de exportación.</li> <li>• Red de información comercial.</li> <li>• Actualización del Calendario de Ferias Locales y Regional y difusión a nivel nacional e internacional.</li> <li>• Fortalecimiento de la Feria Expo Agro Huancavelica</li> </ul>
<b>ARTESANIA</b>	Promoción Artesanal	<ul style="list-style-type: none"> <li>• Desarrollo integral de la artesanía utilitaria y decorativa.</li> <li>• Impulsar la artesanía como un medio para la generación de empleo sostenido.</li> <li>• Instalación de Centros Artesanales de Tejidos.</li> <li>• Instalación de Centros Artesanales de Cuero Tallado</li> </ul>

## SECTOR PESQUERIA:



PROGRAMA	PROYECTO
Crianza extensiva de Truchas.	<ul style="list-style-type: none"> <li>• Crianza extensiva de truchas en Ríos.</li> <li>• Crianza extensiva de truchas en lagos y lagunas</li> <li>• Capacitación de productores de trucha en siembra extensiva y comercialización.</li> <li>• Fabricación de alimentos balaneados para truchas.</li> </ul>
Crianza intensiva de truchas en lagos y lagunas	<ul style="list-style-type: none"> <li>• Crianza intensiva de truchas en lagunas con sistema de jaulas flotantes.</li> <li>• Crianza intensiva de truchas en Piscigranjas existentes.</li> <li>• Instalación de centros de producción de Ovas y Alevitos.</li> <li>• Instalación de centros de transformación de Truchas.</li> <li>• Construcción e Instalación Integral de piscigranjas</li> </ul>
Transformación Industrial de Truchas	<ul style="list-style-type: none"> <li>• Construcción de una planta Conservera de truchas</li> <li>• Producción y comercialización de Trucha Ahumada.</li> </ul>

## MINERIA Y ENERGIA

SUB SECTOR	PROGRAMA	PROYECTO
MINERÍA	Compensación minera	<ul style="list-style-type: none"> <li>Proyecto de Ley para que los recursos provenientes del Canon Minero sean pagados directamente al Gobierno Regional.</li> <li>Proyecto de Ley para incremento del Canon Minero al 10% de las ventas mineras.</li> <li>Normatividad que oriente el 50% de Canon Minero a la promoción de la agro industria en el departamento.</li> </ul>
	Empresas mineras articuladas al desarrollo local	<ul style="list-style-type: none"> <li>Financiamiento de planes de desarrollo integral del área de operación de las empresas mineras.</li> <li>Organización de empresas de conservación y mantenimiento de carreteras del área de operación de las empresas mineras.</li> <li>Programas de conservación del medio ambiente.</li> <li>Conformación del Comité Regional de Conservación del Medio Ambiente.</li> </ul>
	Capacitación de productores agropecuarios y trabajadores mineros	<ul style="list-style-type: none"> <li>Gestión ambiental y empresarial.</li> <li>Talleres descentralizados sobre legislación minera, comunidades campesinas y medio ambiente.</li> <li>Convenios de cooperación mutua entre comunidades campesinas y empresas mineras para el uso de tierras, construcción y mantenimiento de carreteras, trabajo preferente y comercialización de productos de la zona.</li> </ul>
ENERGÍA	Compensación energética	<ul style="list-style-type: none"> <li>Proyecto de Ley para la modificación de La Ley del Canon Hidroenergético.</li> <li>Tarifas eléctricas preferenciales para Huancavelica y la región central del país, para promover inversiones.</li> <li>Participación del Gobierno Regional en el directorio de la Empresa de Generación Eléctrica del Mantaro.</li> </ul>
	Generación de Fluido Eléctrico	<ul style="list-style-type: none"> <li>Construcción, Instalación y Funcionamiento de la Cuarta Etapa del Complejo Hidroeléctrico "Santiago Antúnez de Mayolo"</li> </ul>
	Manejo de la cuenca del Mantaro	<ul style="list-style-type: none"> <li>Descontaminación y limpieza del río Mantaro que involucre a Electro Perú, empresas mineras y gobiernos locales de Junín, Pasco y Huancavelica para la preservación del Complejo Hidroenergético "Santiago Antúnez de Mayolo".</li> </ul>
	Electrificación rural	<ul style="list-style-type: none"> <li>Electrificación de los centros poblados rurales de la región de Huancavelica.</li> <li>Electrificación Segunda Etapa Pmapas – San Antonio</li> <li>Electrif. De la cuenca del Río Chiris – Castrovirreyna</li> </ul>



## INSTITUCIONALIDAD Y GESTIÓN

SECTOR	PROGRAMA	PROYECTO
ORGANIZACIONES COMUNALES	Fortalecimiento de las comunidades campesinas, y de las organizaciones supra comunales y gremiales.	<ul style="list-style-type: none"> <li>Capacitación en gestión comunal y municipal dirigida a líderes y dirigentes comunales.</li> <li>Formación de facilitadores comunales en el diseño y gestión de planes de desarrollo participativo y concertado.</li> <li>Fortalecimiento de organizaciones supra comunales.</li> <li>Organización de la Escuela Campesina y Casa Campesina.</li> </ul>

SECTOR	PROGRAMA	PROYECTO
<b>GOBIERNOS LOCALES</b>	Fortalecimiento de los gobiernos locales	<ul style="list-style-type: none"> <li>• Escuela de capacitación de alcaldes, regidores y funcionarios de gobiernos locales.</li> <li>• Elaboración de planes de desarrollo concertado y participativo.</li> <li>• Propuesta de Ley de Municipios Rurales.</li> <li>• Fortalecimiento de la gestión administrativa y presupuestal de los gobiernos locales.</li> <li>• Fortalecimiento de organizaciones vecinales</li> </ul>
<b>ORGANIZACIONES DE BASE</b>	Fortalecimiento institucional	<ul style="list-style-type: none"> <li>• Fortalecimiento de las organizaciones sociales de base en sus diferentes niveles, tanto reivindicativos como gremiales.</li> <li>• Formación y capacitación de líderes.</li> </ul>
<b>ORGANIZACIONES DE MUJERES</b>	Fortalecimiento institucional	<ul style="list-style-type: none"> <li>• Fortalecimiento institucional de federaciones de mujeres campesinas.</li> <li>• Fortalecimiento y apoyo a clubes de madres, comités de vaso de leche y otras formas de organización de mujeres</li> <li>• Formación y capacitación de líderes para el desarrollo.</li> </ul>
<b>JÓVENES Y NIÑOS</b>	Organización de jóvenes para participación en acciones de desarrollo	<ul style="list-style-type: none"> <li>• Promoción y organización de jóvenes y niños</li> <li>• Fortalecimiento de organizaciones de jóvenes existentes</li> <li>• Programas de desarrollo productivo empresarial para jóvenes y niños</li> <li>• Formación y capacitación de líderes para el desarrollo y la competitividad.</li> </ul>
<b>INSTITUCIONES</b>	Promoción y fortalecimiento de O.N.Gs.	<ul style="list-style-type: none"> <li>• Mejoramiento de la capacidad de gestión y manejo de programas y proyectos de desarrollo local y regional</li> </ul>
<b>GESTION CONCERTADA Y VIGILANCIA SOCIAL</b>	Gestión Concertada del Desarrollo	<ul style="list-style-type: none"> <li>• Establecimiento de un sistema Regional de capacitación y Asesoría anual a las Municipalidades y ciudadanía.</li> <li>• Formación y capacitación de autoridades, facilitadores y líderes sociales para la conducción y reproducción de los procesos de gestión concertada.</li> <li>• Programa de sistematización, difusión y estímulos a las experiencias exitosas.</li> </ul>
	Fortalecimiento de Organizaciones Sociales	<ul style="list-style-type: none"> <li>• Fortalecimiento de las capacidades de protagonismo de las principales organizaciones sociales en la gestión del desarrollo: local, distrital, provincial y regional</li> </ul>
<b>REPARACIÓN SOCIAL, ACCESO A LA JUSTICIA Y SEGURIDAD CIUDADANA</b>	Reparación de afectados por el conflicto interno	<ul style="list-style-type: none"> <li>• Elaboración de un Plan Integral Regional de reparación social para los afectados por la violencia interna.</li> </ul>
	Acceso a la Justicia	<ul style="list-style-type: none"> <li>• Elaboración de un Plan Concertado para la apertura y facilitación de los servicios de administración de Justicia formal.</li> <li>• Reconocimiento y apertura a la práctica de los sistemas informales de Administración de Justicia Comunitaria.</li> </ul>
	Seguridad Ciudadana	<ul style="list-style-type: none"> <li>• Planificación y monitoreo de las acciones de seguridad ciudadana de la Región.</li> </ul>
<b>DESARROLLO INSTITUCIONAL GUBERNAMENTAL</b>	Desarrollo de la Gestión Institucional	<ul style="list-style-type: none"> <li>• Aplicación de la Planificación Estratégica de Desarrollo Institucional (PEDI) en las instancias de los niveles de gobierno, en función de los propósitos de la Descentralización y la gestión democrática.</li> </ul>
	Capacitación de Autoridades, Funcionarios y Servidores	<ul style="list-style-type: none"> <li>• Establecimiento de un centro permanente de formación profesional para la administración pública y constitución de un equipo de facilitadores del desarrollo Institucional.</li> <li>• Cadenas de cursos de capacitación en gestión de proyectos de desarrollo.</li> </ul>







**Nº CONCEPCION ESTRATEGICA (VISION) TEMAS DE AGENDA (OBJETIVO ESTRATEGICO) PROYECTO / META PLAZOS PRESUPUESTO INSTITUCIONES RESPONSABLES COORDINADOR\***

	Kiwicha, Maca, Avena, Cebada, Papas nativas, sauco, yacón, plantas medicinales y aromáticas, Plantas frutales: Lucuma, Tuna, Ayrampo, Paila			Comunidades Campesinas, Asociación de productores de carácter empresarial y ONGs.	Ing. Augusto Olivares Huamán
b	Manejo de Cuencas		04 años	4,800,000.00	
d	Conformación de Cadenas productivas con productos agrícolas: Cereales y Granos ecológicos (Cebada, Quinua, Trigo, Maíz, Arveja, Kiwichia, etc.)	Uso integral y Racional de las Cuencas	05 años	4,000,000.00	GRRNMA - PRONAMACHS Ing. Solón D. Carhuallanqui Ibarra Ing. Julian Zorrilla Monge
2.2	Pecuaría		02 años	4,500,000.00	DIREPROH Ing. Teodosio Sokievilla Huayllani
a	Manejo sostenible de los Carnélidos Sudamericanos	50% de población de camélidos mejorados genéticamente a nivel del Departamento de Huancavelica.	05 años	6,000,000.00	Gobierno Regional, COMACS, Comunidades Campesinas, Asociación de productores de carácter empresarial y ONGs.
b	Mejoramiento del Tratamiento de Praderas	Tratamiento de 10,000 Hectáreas praderas	05 años	15,000,000.00	Gobierno Regional, Gobiernos Locales, Asociación de productores y ONGs.

Estación experimental de investigación agraria					
c	Desarrollo Integral de Cuencas ganaderas: Castrovirreyna, Huaytará, Tayacaja, Angaráes y Huancavelica, Acobamba, Churcampa	50% de la población vacuna produce 20 litros diarios de leche. 60% de la población ovina mejorada en 07 provincias de Huancavelica. 100,000 Hás. Forestadas con especies nativas y exóticas a nivel Regional	04 años	2,500,000.00	Gobierno Regional, Gobiernos Locales, Asociación de productores y ONGs.
2.3	Forestación		04 años	5,000,000.00	Gobierno Regional, INRENA, PRONAMACHS, FAO, MINAG, CARE, Gobiernos Locales y Cs. Cs.
2.4	Promoción de la Micro y Pequeñas empresas Agroindustriales	100 Empresas formalmente constituidas y consolidadas en la Región	10 años	150,000,000.00	Gobierno Regional, DRITPEH, Cámara de Comercio
2.5	Acuicultura	Instalación de Jaulas flotantes en 20 lagunas Diagnóstico Acuícola de la Región	04 años	400,000.00	Gobiernos Locales, Empresas Eléctricas, Gobierno Regional, Gobiernos Locales, DIREPROH
2.4	TURISMO	Programa de promoción turística Circuitos Turísticos de Impacto Regional Inventario Turístico Regional	03 años 03 años 01 año	2,000,000.00	Econ. Edgar De La Cruz Gómez DIREPROH - COLEGIO ING. Ing. Teodosio Sokievilla Huayllani

3	DESARROLLO HUMANO Y SOCIAL				
3.1	SALUD Y SEGURIDAD ALIMENTARIA	Reducción de la morbilidad, mortalidad, melarria al promedio nacional Reducción de la Desnutrición Infantil La canasta alimentaria Regional	05 años	2,500,000.00	Gobierno Regional, Gobiernos Locales, ESSALUD DIRESA, ONGs.
3.2	EDUCACIÓN	Proyecto educativo regional vinculado al proceso productivo y a la investigación, para la reducción del analfabetismo al 0%.	05 años	5,000,000.00	Gobierno Regional, Gobiernos Locales, Univer. Nacional de Huancavelica, SUITEP, Dirección Regional de Educación de Hycá
3.3	INSTITUCIONALIDAD	Desarrollo de capacidades humanas			Gobierno Regional, Gobiernos Locales, ONGs., GRDS - CARE Lic. Aldo Cesar Benel Chamaya Ing. Bibiano Huamancayo Quiquín DREH Lic. Noe A. Sabiana Gutiérrez



**CONCEPCION ESTRATEGICA (VISION)**      **TEMA DE AGENDA (OBJETIVO ESTRATEGICO)**      **PROYECTO / META**      **PLAZOS**      **PRESUPUESTO**      **INSTITUCIONES RESPONSABLES**      **COORDINADOR\***

	organizaciones e institucionales.	de la región con capacidad gerencial eficiente y eficaz.	04 años	600,000.00	organizaciones sociales.	Lic. Aldo Cesar Benel Chamaya
3.4	REDUCCION DE LA POBREZA EXTREMA EN LA REGION	Reducción de la de pobreza extrema en los 14 distritos (10% del Presupuesto Regional Inversiones)	05 años	13,000,000.00	Gobierno Regional, gobiernos locales, Mesa de Concertación de lucha contra la pobreza, CTI	MCLCP Econ. Alida Ortega Iestas
3.5	HABITABILIDAD Y DESARROLLO URBANO DISTRITAL.	Elaboración del mapa de pobreza Regional	01 año		Gobierno Regional MCLCP, UNIVERSIDA, INEI, UNIV. ONGs	DRVCSH.
3.6	DERECHOS HUMANOS, JUSTICIA Y REPARACION.	94 Píares Urbanos Distritales y 94 Perfiles de Saneamiento Básico	05 años.	8,460,000.00	Gobierno Regional, Gobiernos Locales y la DRVCSH.	Arg. Rebeca Astete López
	a	Incorporación plena de jóvenes, adolescentes y niños, mujeres, discapacitados y tercera edad afectados por la violencia			Gobierno Regional, gobiernos Locales, ONGs., Organizaciones sociales y empresariales.	GRDS - FEDUANH
	b	Implementación del plan integral de reparaciones afectados por la violencia.	05 años	400,000.00	Gobierno Regional, gobiernos Locales, ONGs., Organizaciones Sociales y empresariales.	Lic. Aldo Cesar Benel Chamaya
		Gobierno Regional y Gobiernos Locales democráticos y participativos y sociedad civil vigilante	02 años	200,000.00		CARE - DESCO - CEPES Ing. Bibiano Huamancayo Quiquin, Hugo Carrillo Canero Victor Santillan Romero
4	GENERACION DE RECURSOS PARA EL DESARROLLO REGIONAL	Financiamiento de objetivos estratégicos.	02 años	11,000,000.00	Gobierno Regional, Gobiernos Locales, ONGs., Comunidades Campesinas	DREMH - COLEG. ING. CEPES - FRENTE DE DEFENSA Ing. Nelson Huamantí Villalba
	4.1	Captación de recursos del Canon y Sobre canon y Regalías.	05 años	263,995,000.00	Gobierno Regional, Gobiernos Locales, ONGs.	SGPCTI Econ. José Cayllabua Pantoja
	4.2	Captación de Cooperación Internacional		4,177,600,000.00		

**EQUIPO TECNICO REGIONAL**



X. PRESUPUESTO DE GASTO DE INVERSIONES 2008

PROGRAMA DE INVERSIONES 2008 - POR PROVINCIAS

FUENTE DE FINANCIAMIENTO: RECURSOS ORDINARIOS

PROVINCIA ANGARAEES : S/. 2.280,000	LOCALIZACIÓN		META		POBLACIÓN BENEFICIARIA	PRESUPUESTO				CODIGO SNIP	NIVEL DE ESTUDIO	OBSERVAC.
	PROVINCIA	DISTRITO	U.M.	CANTIDAD		PPTO TOTAL	PPTO 2005	PPTO 2006	PPTO 2007			
ESTUDIOS DE PRE-INVERSION INSTALACIÓN DE CERCCOS PERMANENTES CON REPOBLAMIENTO DE VICUNAS COCHATAY - HUARACOPATA INSTALACION SISTEMA DE RIEGO ANGARAEES NORTE	ANGARAEES	MULTIDISTRITAL	ESTUDIO	1	5430 Habit.	1,087,583	35,000	170,000	114,000	No Tiene	Continuidad	
	ANGARAEES	Lircay	m.l	24,500	627 Habit.	1,087,583			1,087,583	Viable	Nuevo	
	ANGARAEES	MULTIDISTRITAL	m.l	63,560	38,918 Habit.	1,832,062			1,078,417	Viable	Nuevo	
						1,832,062			2,280,000			

PROVINCIA ACOBAMBA : S/. 2.417,406	LOCALIZACIÓN		META		POBLACIÓN BENEFICIARIA	PPTO TOTAL	PRESUPUESTO				CODIGO SNIP	NIVEL DE ESTUDIO	OBSERVAC.
	PROVINCIA	DISTRITO	U.M.	CANTIDAD			PPTO 2005	PPTO 2006	PPTO 2007	PPTO 2008			
ESTUDIOS DE PRE-INVERSION MEJORAMIENTO DEL SERVICIO EDUCATIVO EN LA I.E. CORAS - POMACANCHA - CAJA MEJORAMIENTO CARRETERA LACCANCAPAMPA - CHOCCAPAMPA - TINQUERCASA - YURACCAYACU CONSTRUCCION CARRETERA PARISA - CANCAPAMPA CONSTRUCCION DEL SISTEMA DE RIEGO ROSASPAMPAS SUSTITUCION Y MEJORAMIENTO DE AULAS EN LA INSTITUCION EDUCATIVA TECNICO AGROPECUARIO DANIEL ALCIDES CARRION, CHANQUIL - EL ROSARIO - ACOBAMBA	ACOBAMBA	MULTIDISTRITAL	ESTUDIO	4	48891 Habit.	638,302	27,000	170,000	114,000	No Tiene	Continuidad		
	ACOBAMBA	CAJA ESPIRITU	AMBIENT ES	14	213 Habit.	638,302			638,302	Observado	Nuevo		
	ACOBAMBA	DISTRITO DE PAUCARA, ANTA	km	33.10	3,552 Habit.	1,616,836			293,768	Observado	Nuevo		
	ACOBAMBA	MARCAS	km	14,047	841 Habit.	966,930			966,930	Viable	Nuevo		
	ACOBAMBA	ANDABAMBA	km	2,440	190 Habit.	267,119			267,000	Viable	Nuevo		
	ACOBAMBA	ROSARIO	Aulas	6	131 Habit.	637,406		484,000	137,406	29456	Viable	Continuidad	
									2,417,406				

PROVINCIA CASTROVIRREYNA : S/. 3.197,363	LOCALIZACIÓN		META		POBLACIÓN BENEFICIARIA	PPTO TOTAL	PRESUPUESTO				CODIGO SNIP	NIVEL DE ESTUDIO	OBSERVAC.
	PROVINCIA	DISTRITO	U.M.	CANTIDAD			PPTO 2005	PPTO 2006	PPTO 2007	PPTO 2008			
ESTUDIOS DE PRE-INVERSION MEJORAMIENTO CANAL DE RIEGO SANTA ROSA - TANTARA CONSTRUCCION INFRAESTRUCTURA UNIDAD DE GESTION EDUCATIVA LOCAL CASTROVIRREYNA MEJORAMIENTO Y AMPLIACION DEL SISTEMA DE AGUA POTABLE Y ALCANTARILLADO DEL ANEXO DE CHOCLOCOCHA-DISTRITO DE SANTA ANA, PROVINCIA DE CASTROVIRREYNA - HUANCVELICA MEJORAMIENTO Y AMPLIACION DEL SISTEMA DE AGUA POTABLE Y ALCANTARILLADO DE LA LOCALIDAD DE TICRAPO CONSTRUCCION CETPRO GIL RIVERA PLAZA - CASTROVIRREYNA CONSTRUCCION IRRIGACION ANTARUMI - HUAMATAMBO	CASTROVIRREYNA	MULTIDISTRITAL	ESTUDIO	4	250,000 Habit.	319,433	36,995	140,000	133,000	Continuidad			
	CASTROVIRREYNA	TANTARA	km	3,43	194 Habit.	319,433			319,433	Viable	Nuevo		
	CASTROVIRREYNA	CASTROVIRREYNA	M2	235,44	738 Habit.	967,665			967,665	Viable	Nuevo		
	CASTROVIRREYNA	SANTA ANA	Sistema	1	494 habit.	627,205			627,205	53970	Viable	Nuevo	
	CASTROVIRREYNA	TICRAPO	km	1,596	1,596 Habit.	1,042,034			781,526	260,508	7963	Viable	Continuidad
	CASTROVIRREYNA	CASTROVIRREYNA	Aulas	6	142 alumnos	576,855			300,000	276,855	38543	Viable	Continuidad
	CASTROVIRREYNA	HUAMATAMBO	km	16	470 Habit.	1,560,657			612,697	612,697	11377	Viable	Nuevo
										3,197,363			



PROGRAMA DE INVERSIONES 2008 - POR PROVINCIAS

FUENTE DE FINANCIAMIENTO: RECURSOS ORDINARIOS

NOMBRE DEL PROYECTO	LOCALIZACION		META		PRESUPUESTO				CODIGO SNIP	NIVEL DE ESTUDIO	OBSERVAC.	
	PROVINCIA	DISTRITO	U.M.	CANTIDAD	PPTO TOTAL	PPTO 2005	PPTO 2006	PPTO 2007				PPTO 2008
	CHURCAMP	MULTIDISTRITAL	ESTUDIO	4	250,000 Habit.	92,065	78,376	170,000				114,000
ESTUDIOS DE PRE-INVERSION	CHURCAMP	MULTIDISTRITAL	ESTUDIO	4	250,000 Habit.	92,065	78,376	170,000	114,000	Continuidad	Falta identificar proyectos	
CONSTRUCCION Y EQUIPAMIENTO DEL PUESTO DE SALUD HUARIBAMBILLA - PAUCARAPAMPA	CHURCAMP	HUARIBAMBILLA	Acción	1	725 habit.	589,540			589,540	Viable	Nuevo	
ELECTRIFICACION DEL C.P. 7 DE JUNIO EXPANSION PAMPALCA SAN PEDRO DE CORIS	CHURCAMP	SAN PEDRO DE CORIS	LP y SSDP (km.)	4	1,168 habit.	567,532			466,573	Viable	Nuevo	
CONSTRUCCION DE INFRAESTRUCTURA EDUCATIVA Y EQUIPAMIENTO DE LA LE. ESMERALDA DE ANCO	CHURCAMP	ANCO	Aulas	7	150 habit.	1,109,887			1,109,887	Viable	Nuevo	
AMPLIACION DE INFRAESTRUCTURA EDUCATIVA E IMPLEMENTACION EN EL INSTITUTO SUPERIOR TECNOLOGICO PUBLICO DE CHURCAMP, PROVINCIA DE CHURCAMP - HUANCABELICA	CHURCAMP	CHURCAMP	Acción	4	2,982 Habit.	850,588	517,559		333,029	Viable	Continuidad	

NOMBRE DEL PROYECTO	LOCALIZACION		META		PRESUPUESTO				CODIGO SNIP	NIVEL DE ESTUDIO	OBSERVAC.	
	PROVINCIA	DISTRITO	U.M.	CANTIDAD	PPTO TOTAL	PPTO 2005	PPTO 2006	PPTO 2007				PPTO 2008
	HUAYTARA	MULTIDISTRITAL HUAYTARA	ESTUDIO km.	5	250,000 Habit.	45,356	20,000	187,000				152,000
MEJORAMIENTO SISTEMA DE RIEGO ANCOQUICHICA - HUAYTARA	HUAYTARA	MULTIDISTRITAL HUAYTARA	ESTUDIO km.	10	810 Habit.	3,918,634			206,462	Continuidad para a prefactibilidad	Nuevo	
DESARROLLO DE CAPACIDADES PARA EL MEJORAMIENTO DE LA COMPETITIVIDAD DE LA CADENA PRODUCTIVA DE LACTEOS EN LA PROVINCIA DE HUAYTARA	HUAYTARA	MULTIDISTRITAL	Módulo	1	910 Habit.	1,687,122			1,687,122	Observado	Nuevo	
CONSTRUCCION CANAL DE IRRIGACION LA VIUDA - SACSQUERO	HUAYTARA	SAN ANTONIO DE CUSICHANCHA	km.	11.8	317 Habit.	994,416			994,416	Viable	Nuevo	
MEJORAMIENTO Y AMPLIACION DEL CANAL DE IRRIGACION CHOCORAVOS ARMA-COLLCCAPAMPA	HUAYTARA	QUITO ARMA	Km.	12.2	603 Directos	900,322	400,000	365,000	111,930	Viable	Continuidad	
CONSTRUCCION CARRETERA YANA ORCCO - PARRA PELAPATA	HUAYTARA	PILPICHACA	Km.	10.6	784 habit.	696,170		426,388	269,782	Viable	Continuidad	
CARRETERA HUAYTACCASA VIZCAPALCA	Huaytará	Pilpichaca	Km.	22	337 habit.	1,803,310.00	650,000	350,000	423,310	Viable	Continuidad	

NOMBRE DEL PROYECTO	LOCALIZACION		META		PRESUPUESTO				CODIGO SNIP	NIVEL DE ESTUDIO	OBSERVAC.	
	PROVINCIA	DISTRITO	U.M.	CANTIDAD	PPTO TOTAL	PPTO 2005	PPTO 2006	PPTO 2007				PPTO 2008
	HUANCABELICA	MULTIDISTRITAL ACOBAMBILLA	ESTUDIO m1 <td>7</td> <td>250,000 Habit.</td> <td>149,871</td> <td>90,933</td> <td>346,883</td> <td>171,000</td>	7	250,000 Habit.	149,871	90,933	346,883				171,000
ESTUDIOS DE PRE-INVERSION	HUANCABELICA	MULTIDISTRITAL ACOBAMBILLA	ESTUDIO m1	7	250,000 Habit.	149,871	90,933	346,883	171,000	Continuidad	Nuevo	
INSTALACION DE CERCO PERMANENTE PARA LA PROTECCION Y CONSERVACION DE VICUNAS COMUNIDAD CAMPESINA SAN JOSE DE ACOBAMBILLA	HUANCABELICA	HUACHOCOLPA	km	10	426 Habit.	731,028			731,028	Observado	Nuevo	
CONSTRUCCION CANAL DE IRRIGACION HUACHOCOLPA	HUANCABELICA	HUANDO	AULAS	6	162 Alumnos	1,804,490			582,967	Viable	Nuevo	
INTERVENCION EN LA INFRAESTRUCTURA DEL C.E. MA FRANCISCO BOLOGNESI, TINLLACULLA - HUANDO	HUANCABELICA	MOYA	AMBIENT ES	6	169 Alumnos	1,030,569			530,569	Viable	Nuevo	
SUSTITUCION Y REHABILITACION DE AULAS EN LA INSTITUCION EDUCATIVA SAN MIGUEL DEL DISTRITO DE MOYA - HVCA.	HUANCABELICA	MOYA	AMBIENT ES	6	169 Alumnos	1,030,569			530,569	Viable	Nuevo	



PROGRAMA DE INVERSIONES 2008 - POR PROVINCIAS

FUENTE DE FINANCIAMIENTO: RECURSOS ORDINARIOS



NOMBRE DEL PROYECTO	LOCALIZACIÓN		META		POBLACION BENEFICIARIA	PPTO TOTAL	PRESUPUESTO				CODIGO SNIP	NIVEL DE ESTUDIO	OBSERVAC.
	PROVINCIA	DISTRITO	U.M.	CANTIDAD			PTTO 2005	PTTO 2006	PTTO 2007	PTTO 2008			
ESTUDIOS DE PRE-INVERSION	TAYACAIA	MULTIDISTRITAL	ESTUDIO S	6	250,000 Habit.	414,827	140,642	111,433	200,000	152,000	31259	Continuidad	
MEJORAMIENTO DE LA CAPACIDAD RESOLUTIVA DEL PUESTO DE SALUD DE TINTAY PUNCU MICRORRED DE SAN ISIDRO DE ACOBAMBA, RED TAYACAIA - DRESA HUANCARELICA	TAYACAIA	TINTAY PUNCU	AMBIENT ES	11	2,342 Habit.	364,960				414,827	31259	Viable	Nuevo
CONSTRUCCION DE AULAS DE LA INSTITUCION EDUCATIVA JOSE GALVEZ EGUSQUIZA DE PUERTO SAN ANTONIO, DISTRITO DE TINTAY PUNCU - TAYACAIA - HUANCARELICA	TAYACAIA	TINTAY PUNCU	AULAS	5	110 Alumnos	364,960				364,960	47043	Viable	Nuevo
MEJORAMIENTO DE LA CAPACIDAD RESOLUTIVA DEL CENTRO DE SALUD DANIEL HERNANDEZ MICRORRED PAMPAS, RED III TAYACAIA	TAYACAIA	DANIEL HERNANDEZ	M2	819	7,745 Habit.	1,801,484				362,565	22243	Viable	Nuevo
MEJORAMIENTO DE LA CALIDAD DE ATENCION DE LOS SERVICIOS DEL PUESTO DE SALUD DE ALFAPATA DE LA MICRORRED DE IZCUCHACA - RED DE SALUD DE HVCA	TAYACAIA	ACOSTAMBO				242,831				242,831	28081	Viable	Nuevo
MEJORAMIENTO DEL CANAL DE RIEGO SOCCONFURO - TONGOS SALCAHUASI	TAYACAIA	PAZOS	Km	7.576	1,226 Habit.	960,722				960,722	15849	Viable	Nuevo
SUSTITUCION DE AMBIENTES DE LA I.E. 31096 SAN ANTONIO DE SALCAHUASI	TAYACAIA	SALCAHUASI	AMBIENT ES	6	64 Alumnos.	542,095				542,095	20248	Viable	Nuevo
MEJORAMIENTO CARRETERA REPARTICION QUISPINCAS - CARAMPA - PICHUS	Tayaacaja	Multi-Dist.	Km.	29.4	5,852 Habit.	1,403,179.00			1,250,000	153,179	10716	Viable	Continuidad
MEJORAMIENTO CANAL DE RIEGO PUMAMACHAY - ANDAYMARCA - INTIVILCA	TAYACAIA	COLCABAMBA	Km	14.5	687 Habit.	1,133,227			1,000,000	133,227	26588	Viable	Continuidad
										3,326,406			

031310121600

DISTRIBUCION DEL PRESUPUESTO POR PROVINCIAS



PROGRAMA DE INVERSIONES 2008 - POR EJES DE DESARROLLO

FUENTE DE FINANCIAMIENTO: RECURSOS ORDINARIOS

NOMBRE DEL PROYECTO	LOCALIZACIÓN		META		POBLACIÓN BENEFICIARIA	PRESUPUESTO					CODIGO SNIP	NIVEL DE ESTUDIO	OBSERVAC.	
	PROVINCIA	DISTRITO	U.M.	CANTIDAD		PPTO TOTAL	PPTO 2005	PPTO 2006	PPTO 2007	PPTO 2008				
EJE DE DESARROLLO ECONOMICO : S/. 11'665,506														
ESTUDIOS DE PREINVERSION														
FORTALECIMIENTO DE CAPACIDADES COMPETITIVAS DEL PRODUCTOR DE PAPA NATIVA EN EL DEPARTAMENTO DE HUACA	MULTIPROVINCIAL	MULTIDISTRITAL	ACCION	9	2,805 Habit.	1,456,840			317,000	500,000		36772	Observado	Nuevo
CONSTRUCCION Y ACONDICIONAMIENTO DEL COMPLEJO ECOTURISTICO DE LA LAGUNA DE CHOCLOCOCHA	CASTROVIRREYNA	SANTA ANA	M2	89,298	17286 Habit.	2,440,332			936,102			14205	Perfil aprobado, para perfeccionamiento	Nuevo
COMPLEJO TURISTICO BAÑOS TERMALES DE CORIS	CHURCAMP	SAN PEDRO DE CORIS	Complejo	1	1,650 Habit.	1,926,956			691,896			43703	Observado	Nuevo
INSTALACION DE CAMPOS SEMILLEROS DE QUINUA, QUINCHA, TARWI, ARVEJA, HABA, Y MAIZ AMILACEO EN EL DEPARTAMENTO DE HUACA	MULTIPROVINCIAL	MULTIDISTRITAL	Hás	71	2,875 Habit.	891,896			500,000			17841	Viable	Nuevo
CONSTRUCCION CARRETERA URPAY-PATAHUASI-HUAYLLABAMBA-CHACHAS	TAYACAJA, CHURCAMP, ACOBAMBA	MULTIDISTRITAL	km	17	1,074 Habit.	1,198,608.00			1,198,608			12192	Viable	Nuevo
MEJORAMIENTO CARRETERA ACOBAMBA POMACOCCHA, CAJA ESPIRITU, MARCAS ALLCOMACHAY	CHURCAMP, ACOBAMBA	ACOBAMBA	km	65	21,498 Habit.	6,700,652			2,280,731			52935	Presentado	Nuevo
PUESTA EN VALOR DEL COMPLEJO ARQUEOLOGICO INCA HUASI Y TEMPLO INCA DE HUAYTABA	HUAYTARA	MULTIDISTRITAL	ACCION	1		803,973			203,973	600,000		5718	Viable	Continuidad
FORTALECIMIENTO DE CAPACIDADES DE GESTION DE PEQUEÑOS SISTEMAS DE RIEGO ANGARAES SUR	ANGARAES	MULTIDISTRITAL	ACCION	1		2,466,344	148,601	551,399	750,000	730,000		6533	Viable	Continuidad
GESTION CONCERTADA DEL AGUA EN CUATRO DISTRITOS ANGARAES SUR	ANGARAES	MULTIDISTRITAL	ACCION	1		2,716,535	113,674	587,112	750,000	1,105,806		6641	Viable	Continuidad
MANUTENIMIENTO DE CAMBIOS DEPARTAMENTALES	MULTIPROVINCIAL	MULTIDISTRITAL	ACCION	1						2,805,363		No tiene		Continuidad
										11,665,506.00				

NOMBRE DEL PROYECTO	LOCALIZACIÓN		META		POBLACIÓN BENEFICIARIA	PRESUPUESTO					CODIGO SNIP	NIVEL DE ESTUDIO	OBSERVAC.	
	PROVINCIA	DISTRITO	U.M.	CANTIDAD		PPTO TOTAL	PPTO 2005	PPTO 2006	PPTO 2007	PPTO 2008				
EJE DE DESARROLLO SOCIAL : S/. 7'945,268.00														
ESTUDIOS DE PREINVERSION														
EQUIPAMIENTO CON MOBILIARIO ESCOLAR A LAS INSTITUCIONES EDUCATIVAS EN LOS DIFERENTES NIVELES DEL AMBITO DE LA REGION HUANCavelica	MULTIPROVINCIAL	MULTIDISTRITAL	Unidad	10,280	16,860 Habit.	1,541,577			317,000	1,541,577		38375	Viable	Nuevo
MEJORAMIENTO DE LA CAPACIDAD RESOLUTIVA DEL HOSPITAL REGIONAL DE HUANCavelica	HUANCavelica	HUANCavelica	Acción	6	455,245 Habit.	9,349,000				2,579,421		55447	Presentado	Nuevo
INCREMENTO EN LA COBERTURA DE LA ATENCION DE LOS CASOS DE VIOLENCIA FAMILIAR Y SEXUAL EN EL DEPARTAMENTO DE HUANCavelica	MULTIPROVINCIAL	MULTIDISTRITAL	Acción	7	24,259 Habit.	1,048,637				548,637		51203	Presentado	Nuevo
REDUCCION DE LA DESNUTRICION EN HUANCavelica A TRAVES DE LA MEJORA DE LA SEGURIDAD ALIMENTARIA	MULTIPROVINCIAL	MULTIDISTRITAL	Acción	6	15,236 Habit.	9,944,000				1,664,365		55531	Presentado	Nuevo
MEJORAMIENTO Y CONVERSION DE LA CAPACIDAD RESOLUTIVA DEL C.S. PAMPAS EN HOSPITAL. RED DE SALUD TAYACAJA	MULTIPROVINCIAL	MULTIDISTRITAL	ACCION	1		6,697,188			5,088,293	875,871		4230	Viable	Continuidad
FORTALECIMIENTO DE LA IDENTIDAD CULTURAL EN EL DEPARTAMENTO DE HUANCavelica	MULTIPROVINCIAL	MULTIDISTRITAL	ACCION	1		618,979			500,000	118,979		24706	Viable	Continuidad
IMPLEMENTACION DEL SISTEMA DE REFERENCIA Y CONTRAREFERENCIA EN LA DIFERENCIA HUANCavelica	MULTIPROVINCIAL	MULTIDISTRITAL	ACCION	1		1,999,418			700,000	1,000,000		11952	Viable	Continuidad
										2,945,268				





# PROGRAMA DE INVERSIONES 2008 - POR EJES DE DESARROLLO

## FUENTE DE FINANCIAMIENTO: RECURSOS ORDINARIOS

NOMBRE DEL PROYECTO	LOCALIZACIÓN		META U.M.	POBLACIÓN BENEFICIARIA	PPTO TOTAL	PRESUPUESTO				CODIGO SNIP	NIVEL DE ESTUDIO	OBSERVAC.	
	PROVINCIA	DISTRITO				PPTO 2005	PPTO 2006	PPTO 2007	PPTO 2008				
EJE DE DESARROLLO DESARROLLO TERRITORIAL Y AMBIENTAL : S/. 3' 800,000													
ESTUDIOS DE PREINVERSIÓN									316,000				
REPORTE DE ESPECIES FORESTALES NATIVAS EN EL DEPARTAMENTO DE HUANCAYELICA	MULTIPROVINCIAL	MULTIDISTRITAL	ACCION	204,850 Habit.	1,967,682.00				1,184,000.00	41754	Observado	Nuevo	
FORESTACION Y REFORESTACION CON OBRAS MECANICO ESTRUCTURALES EN LOS DISTRITOS DE EXTREMA POBREZA DEL DPTO. DE HUANCAYELICA	MULTIPROVINCIAL	MULTIDISTRITAL	ACCION	20,316 Habit.	5,370,287.00				1,300,000.00	55118	Presentado	Nuevo	
FORESTACION Y REFORESTACION CON OBRAS MECANICO ESTRUCTURALES EN LA CUENCA INTERMEDIA DEL RIO GRANDE - HUANCAYELICA	MULTIPROVINCIAL	MULTIDISTRITAL	ACCION	4 5,207 Habit.	2,457,639.00				1,000,000.00	47902	Observado	Nuevo	
									3,800,000.00				

DISTRIBUCIÓN DEL PRESUPUESTO POR EJES DE DESARROLLO

DISTRIBUCIÓN DEL PRESUPUESTO POR PROVINCIAS

PRESUPUESTO TOTAL

23,410,774.00
21,181,226.00
44,512,000.00



109

PROGRAMA DE INVERSIONES 2008

FUENTE DE FINANCIAMIENTO: CANON, SOBRECANON, REGALIZAS Y PARTICIPACIONES

NOMBRE DEL PROYECTO	LOCALIZACION		META		POBLACION BENEFICIARIA	PPTO TOTAL	PRESUPUESTO				CÓDIGO SNIP	NIVEL DE ESTUDIO	OBSERVAC.
	PROVINCIA	DISTRITO	U.M.	CANTIDAD			PPTO 2005	PPTO 2006	PPTO 2007	PPTO 2008			
APORTE DE CONTRAPARTIDA DE PROYECTOS POR CONVENIO ESTUDIOS DE PREINVERSION	Multi-Provincial	Multi-Dist.	Proyecto	8	67800 Habit.			1,388,517.00	12,431,568.00		No Tiene	No tiene	Transf. Ppto
CONSTRUCCION CANAL DE IRRIGACION ALLCACCOCHA-HUANANO	Multi-Provincial	Multi-Dist.	Km.	42		16,201,448.49		1,000,000.00	4,000,000.00		No Tiene	No tiene	
FORTALECIMIENTO DE LA COMPETITIVIDAD COMUNAL PARA EL MANEJO Y CONSERVACION DE LA VICINA EN AL REGION DE HUANCVELICA	HUANCVELICA	MULTIDISTRITAL	MÓDULO	1		1,446,751.00			500,000.00		21880	Viable	
UNIVERSIDAD NACIONAL DE HUANCVELICA - INVERSION Y EQUIPAMIENTO - LEY CANON (2004)	Huancavelica	Huancavelica	Acción	1	3500 Habit.			2,290,560.00	4,058,160.00		No Tiene	No tiene	Transf. Ppto.
MEJORAMIENTO DE LA CARRETERA HUANCVELICA-YAULI-CCASAPATA-PAUCARA	HUANCVELICA	MULTIDISTRITAL	Km.		9235 Directos	2,404,354.00			1,812,624.00		8095	Viable	Continuidad
CONSTRUCCION DE CARRETERA PALMIKA ALTA-CHECCOCRUZ-PUCACRUZ-ACOBAMBA	ACOBAMBA	MULTIDISTRITAL	Km.	48.5	47890 habit.	2,762,460.00			1,031,706.00		17136	Viable	Continuidad
MEJORAMIENTO DE LA CARRETERA RUMIHACA - ANCCAPA	HUANCVELICA	MULTIDISTRITAL	Km.	48.86	11,341 Habit.	3,478,127.00			1,500,000.00		35124	Perfil aprobado, pasa a prefactibilidad	Nuevo
RECUPERACION DEL MEDIO AMBIENTE EN LA CUENCA DEL RIO MANTARO	MULTIPROVINCIAL	MULTIDISTRITAL	HAS	4,930		11,548,053			1,000,000.00		9112	Viable	Continuidad
FORTALECIMIENTO Y DESARROLLO DE LA CADENA PRODUCTIVA DE LA QUINUA EN EL DEPARTAMENTO DE HUANCVELICA	MULTIPROVINCIAL	MULTIDISTRITAL	ACCION	1		475,885			75,885.00		16700	Viable	Continuidad
CARRETERA HUAYTACCASA VIZCAPALCA TERCERA ETAPA	Huayará	Pipichaca	Km.	22	337 habit.	1,803,310.00		650,000.00	350,000.00		3594	Viable	Continuidad
MEJORAM. GENETICO DE VACUNOS A TRAVES DEL CEPROFVAC EN LOS DISTRITOS DE HVCA - ASCENSION - YAULI -ACORJA	Huancavelica	Multi-Dist.	Módulo	1	4,909 Habit.	1,382,215.00		0.00	500,000.00		11128	Viable	Continuidad
DELIMITACION Y REDELIMITACION TERRITORIAL	Multi-Provincial	Multi-Dist.	Expediente	7	20450 Habit.	250,000.00		99,277.76	60,000.00		No Tiene	No tiene	Continuidad
EVALUACION DE ESTUDIOS DE PRE INVERSION	Multi-Provincial	Multi-Dist.	Estudios	80	14500 Habit.	0.00		107,016.09	180,000.00		No Tiene	No tiene	Continuidad
									28,244,285.00				




XI. PROGRAMA DE INVERSIÓN MULTIANUAL

(En Nuevos Soles)

Nº	PROGRAMA Y/O PROYECTOS	SUB SECTOR	LOCALIZACIÓN		META		PRESUPUESTO		
			PROVINCIA	DISTRITO	UM	CANT.	TOTAL	2005	2006

I DESARROLLO ECONOMICO										98,116,686.00	12,507,603.00	46,510,078.00	39,099,005.00
<b>AGROPECUARIO</b>													
1	Construcción Canal de Irrigación de Acobamba	Agrícola	Acobamba	Multidistrital	Kms.	10.00		1,433,150.00			2,500,000.00		5,000,000.00
2	Fortalec. Capacidades Gestión Pequeños sistemas riego Angaraes Sur.	Agrícola	Angaraes	Multidistrital	Km/Reserv.	59.33/7		687,015.00			687,015.00		
3	Gestión social concertada del agua en cuatro distritos de Angaraes Sur	Agrícola	Angaraes	Multidistrital	Km/Reserv.	31.95/2		625,137.00			625,137.00		
4	Construcción Canal de Irrigación Río Chiris - Cocas	Agrícola	Castrovirreyna	Cocas	Km.	9.00		600,000.00			506,093.00		
5	Construcción de Canal de Irrigación Supococha	Agrícola	Castrovirreyna	Multidistrital	Kms	12.90		376,240.00			626,960.00		
6	Construcción de Represa en Colpa	Agrícola	Castrovirreyna	Multidistrital	m3	20 Millones		1,828,360.00			1,000,000.00		828,360.00
7	Atanzamiento Hídrico del Proyecto Irrigación Churcampa	Agrícola	Churcampa	Churcampa	M3	1200.00		2,110,920.00			1,460,920.00		650,000.00
8	Construc. Mejoramiento Sistema Riego El Carmen.	Agrícola	Churcampa	El Carmen	M3	1200.00		157,133.00			157,133.00		
10	Construcción Irrigación Mayocc - Chalpara	Agrícola	Churcampa	Mayocc	Kms	9.00		1,050,000.00			350,000.00		700,000.00
11	Construcción Canal de Riego Alcacococha - Huando	Agrícola	Huancavelica	Huando	Kms	35.00		7,794,339.00			794,339.00		3,500,000.00
12	Construcción del Canal de Irrigación Occoro - Laría	Agrícola	Huancavelica	Multidistrital	Kms.			2,296,210.00			1,000,000.00		1,296,210.00
13	Construcción Irrigación Viñas - Pallapampa	Agrícola	Huancavelica	Acobambilla	Kms.	30.00		1,123,334.00			703,889.00		419,445.00
14	Construcción Canal de Riego San Juan de Tambo	Agrícola	Huaytará	Multidistrital	Kms	11.50		984,480.00					984,480.00
15	Construcción Canal de Irrigación Chocorvo - Arma	Agrícola	Huaytará	Quito Arma	Kms.	10.50		989,210.00			400,000.00		589,210.00
16	Construcción Canal de Irrigación Sangayaco	Agrícola	Huaytará	Multidistrital	Kms.	25.00		1,500,000.00			750,000.00		750,000.00
17	Construc. Canal Irrigación Allpamachay - Cusicancha	Agrícola	Huaytará	Cusicancha	Kms	12.00		701,750.00			385,426.00		316,322.00
18	Produc. De Alimentos Autóctonos en Apoyo a la S.A. de Huancavelica.	Agrícola	Multiprovincial	Multidistrital				2,290,050.00			1,500,000.00		790,050.00
19	Producción Forestal en Zona Alto Andina del Dpto. de Huancavelica.	Agrícola	Multiprovincial	Multidistrital	Hás.	3300.00		1,525,000.00			1,000,000.00		525,000.00
20	Construcción Irrigación Chuspi - Colcabamba	Agrícola	Tayacaja	Colcabamba	Kms	12.00		2,230,000.00			1,230,000.00		1,000,000.00
21	Conformación y Fortalecimiento de Cadenas Productivas	Agrícola	Tayacaja	Multidistrital	Global	1.00		452,996.00			202,996.00		250,000.00
22	Programa de desarrollo de Ovinos y Vacunos	Pecuario	Multiprovincial	Multidistrital	Programa	14.00		2,400,000.00			1,400,000.00		1,000,000.00
24	Centro de Producción y fomento Vacuno de Callqui - Hvca.	Pecuario	Huancavelica	Ascensión	Centro	1		400,000.00			400,000.00		



N°	PROGRAMA Y/O PROYECTOS	SECTOR	LOCALIZACIÓN		META		PRESUPUESTO			
			PROVINCIA	DISTRITO	UM	CANT.	TOTAL	2005	2006	2007
25	Apoyo a los Campesinos Pastores de Altura PROALPACA	Pecuario	Multiprovincial	Multidistrital	Pastores	6,000.00		3,000,000.00	2,000,000.00	1,000,000.00
<b>TRANSPORTES:</b>										
26	Construcción Carretera Andabamba - Anco	Vías de Com.	Acobamba	Multidistrital	Kms	12.00		450,000.00	450,000.00	
27	Mejoramiento Carretera cinturón de los 18 pueblos MD.	Vías de Com.	Acobamba	Multidistrital	Kms	20.00		731,360.00	231,360.00	
28	Mej. Y Mio. Red Vial Lircay - H. Grande - Callanmarca - H. Huanca - Congalla	Vías de Com.	Angaraes	Multiprovincial	Kms	70		1,010,000.00	510,000.00	500,000.00
29	Construcción de Carretera Cocha - Patacorral - Pampalanya	Vías de Com.	Castrovirreyna	Castrovirreyna	Kms.	30		515,360.00	515,360.00	
30	Mej. Const. Carretera Villena Cosme Manzanayoc	Vías de Com.	Churcampa	Multidistrital	Kms	37		2,434,874.00	1,350,000.00	634,874.00
31	Manten. Rulinario caminos rurales en Región PROVIAS RURAL	Vías de Com.	Multiprovincial	Multidistrital	Kms.	42		1,596,485.00	570,540.00	525,945.00
32	Mejoramiento carretera: Hyc. - Yauli - Chopcca - Paucará	Vías de Com.	Huancavelica	Multidistrital	Kms	50		2,100,000.00	1,000,000.00	1,100,000.00
33	Rehabilitación y Mejoramiento carretera Izuchaca - Huancavelica	Vías de Com.	Multiprovincial	Multidistrital	Kms.	78		22,880,440.00	3,930,661.00	9,949,779.00
34	Mejoramiento Carretera Casalla - Huañacancha	Vías de Com.	Huaytará	Multidistrital	Kms	18.5		533,880.00	533,880.00	
35	Construc. Carretera Quishuarcasa - Coreracc - Huirpachanca	Vías de Com.	Huaytará	Interprovincial	Kms	35		675,000.00	675,000.00	
36	Construcción Carretera Andaymarca Puerto San Antonio	Vías de Com.	Tayacaja	Multidistrital	Kms.	54		6,964,420.00	1,409,000.00	3,555,420.00
37	Construcción Carretera Palca - Salcahuasi.	Vías de Com.	Tayacaja	Multidistrital	Kms.	20		1,362,590.00	500,000.00	362,590.00
38	Construc. y Mejoram. de Carretera Castrovirreyna - Huaytará - Quirahuará	Vías de Com.	Tayacaja	Multidistrital				3,049,513.00	1,099,513.00	1,950,000.00
<b>INDUSTRIA Y TURISMO</b>										
39	Construcción del Campo Ferial Agropecuario de Huancavelica	Infraest. Econ.	Multiprovincial	Multidistrital	Global	1		1,500,000.00	1,500,000.00	
40	Fomento del Turismo en la Provincia de Acobamba	Turismo	Acobamba	Caja Espiritu	Global	1		50,000.00	50,000.00	
41	Transf. Agroind. de Cereales y Leguminosas Ecológicas Huancavelica	Industria	Huancavelica	Interprovincial	Tm/Día	2.5		1,244,290.00		1,244,290.00
42	Puesta en Valor el Complejo Arqueológico Incahuasi de Huaytará	Turismo	Huaytará	Multidistrital	Global	1		490,000.00	490,000.00	
43	Construcción de Complejo Vacacional "Aguas Calientes" - Cuenca	Turismo	Huancavelica	Cuenca	Global	1		578,000.00	578,000.00	
<b>ENERGIA Y MINAS</b>										
44	Electrificación Pequeño Sistema Eléctrico Hyc. Norte: Eje Acobambilla.	Vivienda	Huancavelica	Multidistrital	Kms	50 Linea P.		3,300,000.00	1,350,000.00	1,950,000.00
45	Electrificación de 19 localidades de Acobamba	Electrificación	Acobamba	Multidistrital	Kms	3.5		1,458,084.00	120,000.00	1,338,084.00
II	<b>DESARROLLO HUMANO</b>							<b>42,375,919.00</b>	<b>9,234,547.00</b>	<b>14,817,988.00</b>



116

N°	PROGRAMA Y/O PROYECTOS	LOCALIZACIÓN			META		PRESUPUESTO			
		SUB SECTOR	PROVINCIA	DISTRITO	UM	CANT.	TOTAL	2005	2006	2007
46	Construcción Infraestructura C.E Mx. Curimatay	Educación	Acobamba	Acobamba	Aulas	5.00	280,000.00	280,000.00		
47	Construcción Infraestructura C.E Mx. Sn Francisco de Asis - Acobamba	Educación	Acobamba	Acobamba	Aulas	6.00	355,000.00	355,000.00		
48	Ampliación Infraestructura Educativa C.E: Mx. Coolpapampa - Lircay	Educación	Angaraes	Lircay	Aulas	6.00	250,000.00	250,000.00		
49	Construcción de Complejo Deportivo Multiuso de Huancavelica	Educación	Huancavelica	Huancavelica	Módulo	1.00	2,703,186.00			2,703,186.00
50	Mejoramiento de Servicios Educativos: ISPPH	Educación	Huancavelica	Huancavelica	Aulas	6.00	269,460.00	269,460.00		
51	Mejoramiento de Servicios Educativos C.N. "LVA" - Hvca.	Educación	Huancavelica	Huancavelica	Aulas	3.00	2,586,209.00	108,690.00	750,000.00	1,727,519.00
52	Proyecto Educativo Regional de Huancavelica	Educación	Huancavelica	Regional	Curriculum	7.00	1,775,000.00		1,150,000.00	625,000.00
53	Construc. Aulas FFP Ingeniería Medio Ambiente Univ. Nac. De Hvca.	Educación	Churcampa	Churcampa	Aulas	4.00	686,628.00	346,628.00	350,000.00	
54	Mejora de la calidad de Gestión Educativa en la Región de Huancavelica.	Educación	Multiprovincial	Multidistrital	Global	1.00	1,316,104.00	800,000.00	516,104.00	
55	Sistema Educativo Comunicacional para el Desarrollo Regional	Educación	Multiprovincial	Multidistrital	Global	1.00	708,000.00	700,000.00	8,000.00	
56	Mejora de la Educación Básica Bilingüe para la Seguridad Alimentaria	Educación	Multiprovincial	Multidistrital	Global	1.00	450,000.00	450,000.00		
57	Ampliación Infraestructura C.E. Alejandro Toledo	Educación	Tayacaja	Quishuar	Exp. Téc.	1.00	481,044.00	15,000.00	466,044.00	
58	Sustitución de Aulas CE "Nuestra Señora de Lourdes"	Educación	Tayacaja	Pampas	Exp. Téc.	1.00	281,730.00	15,000.00	266,730.00	
59	Construcción e Implementación IST Pampas	Educación	Tayacaja	Pampas	Aulas	5.00	250,000.00	250,000.00		
60	Sust. De Infraestructura Educativa C.E. N° 30967 de Quimilillo	Educación	Tayacaja	Rocchacc	Exp. Téc.	1.00	281,279.00	20,000.00	261,279.00	
61	Sustitución Infraestructura Complejo Educativo Quichuas	Educación	Tayacaja	Quichuas	Aulas	6.00	1,689,769.00	300,000.00	600,000.00	789,769.00
62	Refacción, Ampliación y Equipamiento del INC - Huancavelica	Educación	Multiprovincial	Multidistrital	Complejo	1.00	315,000.00	315,000.00		
<b>SALUD</b>										
63	Construcción de Centro Salud de Paucará	Salud	Acobamba	Paucará	Módulo	1.00	742,451.00	150,000.00	592,451.00	
64	Ampliación Infraestructura de Hospital de Lircay	Salud	Angaraes	Multidistrital	Global	1.00	1,955,000.00		955,000.00	1,000,000.00
65	Remodelación y Ampliación del Hospital Departamental de Hvca.	Salud	Huancavelica	Multidistrital	Global	1.00	2,850,000.00		1,650,000.00	1,200,000.00
66	Const. Y Equipamiento establecimientos de salud Micro Red Quercu	Salud	Huaytara	Quercu	Módulo	1.00	1,828,722.00	500,000.00	1,328,722.00	
67	Mejoramiento de la capacidad de Resolución de Establecimiento de						0.00			
	Salud cabecera de Red Pampas.	Salud	Tayacaja	Multidistrital	Módulo I	1.00	3,050,000.00		1,800,000.00	1,250,000.00
68	Proyecto Maternidad Saludable y Segura en la Región de Huancavelica	Salud	Multiprovincial	Multidistrital	Global	1.00	553,541.00	400,000.00	153,541.00	
<b>SANEAMIENTO BASICO</b>										
69	Ampl. Y Rehab. Sistema de Agua Potable y Alcantarillado Castrovirreyna	Sanearm. Básico	Castrovirreyna	Castrovirreyna	Kms.	10.50	594,409.00	250,000.00	344,409.00	



N°	PROGRAMA Y/O PROYECTOS	SUB SECTOR	LOCALIZACION		META		PRESUPUESTO				
			PROVINCIA	DISTRITO	UM	CANT.	TOTAL	2005	2006	2007	
70	Mejor. Sist. Agua Pot. Alcantarillado y Tratam. aguas residuales de Lircay.	Sanem. Básico	Angaraes	Multidistrital	Global	1.00		2,183,004.00	944,634.00	1,238,370.00	
71	Construcción Red Colector de Desague de Tayacaja.	Sanem. Básico	Tayacaja	Multidistrital	Kms	10.00		3,820,507.00	300,000.00	750,000.00	2,770,507.00

**CONTINGENCIAS:**

72	Estudios de Preinversión.	Gob. Regional	Acobamba	Multidistrital	Estudios	5.00		227,000.00	27,000.00	100,000.00	100,000.00
73	Estudios de Preinversión.	Gob. Regional	Angaraes	Multidistrital	Estudios	5.00		325,000.00	125,000.00	100,000.00	100,000.00
74	Estudios de Preinversión.	Gob. Regional	Castrovirreyna	Multidistrital	Estudios	5.00		226,895.00	26,895.00	100,000.00	100,000.00
75	Estudios de Preinversión.	Gob. Regional	Churcampa	Multidistrital	Estudios	5.00		280,000.00	80,000.00	100,000.00	100,000.00
76	Estudios de Preinversión.	Gob. Regional	Huancavelica	Multidistrital	Estudios	5.00		350,000.00	150,000.00	100,000.00	100,000.00
77	Estudios de Preinversión.	Gob. Regional	Huaytará	Multidistrital	Estudios	5.00		228,356.00	28,356.00	100,000.00	100,000.00
78	Estudios de Preinversión.	Gob. Regional	Tayacaja	Multidistrital	Estudios	5.00		300,000.00	100,000.00	100,000.00	100,000.00
79	Atención a obras de emergencia	Gob. Regional	Acobamba	Multidistrital	Atenciones	4.00		400,000.00	100,000.00	150,000.00	150,000.00
80	Atención a obras de emergencia	Gob. Regional	Angaraes	Multidistrital	Atenciones	2.00		326,267.00	26,267.00	150,000.00	150,000.00
81	Atención a obras de emergencia	Gob. Regional	Castrovirreyna	Multidistrital	Atenciones	4.00		391,617.00	91,617.00	150,000.00	150,000.00
82	Atención a obras de emergencia	Gob. Regional	Churcampa	Multidistrital	Atenciones	5.00		400,000.00	100,000.00	150,000.00	150,000.00
83	Atención a obras de emergencia	Gob. Regional	Huancavelica	Multidistrital	Atenciones	6.00		450,000.00	150,000.00	150,000.00	150,000.00
84	Atención a obras de emergencia	Gob. Regional	Huaytará	Multidistrital	Atenciones	5.00		400,000.00	100,000.00	150,000.00	150,000.00
85	Atención a obras de emergencia	Gob. Regional	Tayacaja	Multidistrital	Atenciones	5.00		400,000.00	100,000.00	150,000.00	150,000.00
86	Fortalecimiento de la Institucional para la Gobernabilidad de HUCA.	Sociedad Civil	Multiprovincial	MULTIDISTRITAL	Unidad	20		2,125,000.00		1,375,000.00	750,000.00
87	Fortalec. Y Desarrollo de Capacidades de las OSB y Gobierno Locales	Sociedad Civil	Multiprovincial	MULTIDISTRITAL	Global	1		700,728.00	500,000.00	200,728.00	
88	Atención Integral afectados por Violencia Política y Personas con Discap.	Sociedad Civil	Multiprovincial	Multidistrital	Global			1,825,000.00	825,000.00	1,000,000.00	
89	Desarrollo Regional de Huancavelica	Gob. Regional	Multiprovincial	Multidistrital	Estudios	10		750,000.00		500,000.00	250,000.00

III EJE DE DESARROLLO TERRITORIAL Y AMBIENTAL											
								8,551,861.00	2,100,000.00	3,000,000.00	3,451,861.00
90	Recuperación del medio ambiente en la cuenca del río Mantaro	Ambiental	Multiprovincial	Multidistrital	Hás.	4,930		5,327,820.00	1,000,000.00	2,000,000.00	2,327,820.00
91	Fortalecimiento de la competitividad en el manejo de vicuñas	Territorial	Multiprovincial	Multidistrital	Global	1		1,579,000.00	500,000.00	500,000.00	579,000.00
92	Mejoramiento y revegetación de praderas en el dist. Santa ana	Territorial	Castrovirreyna	Santa Ana	Hás.	10		1,645,041.00	600,000.00	500,000.00	545,041.00



114

N°	PROGRAMA Y/O PROYECTOS	SUB SECTOR	LOCALIZACION		META		PRESUPUESTO				
			PROVINCIA	DISTRITO	UM	CANT.	2005	2006	2007		
	SUB TOTAL SI.							149,044,466.00	23,842,150.00	67,833,462.00	57,368,854.00

<b>CONTRAPARTIDA PARA PROYECTOS FINANCIADOS</b>											
								16,544,637.00	5,514,879.00	5,514,879.00	5,514,879.00

93	Contrapartida para Proyectos de Inversión	Varios	Multiprovincial	Multidistrital				13,244,637.00	4,414,879.00	4,414,879.00	4,414,879.00
94	Investigación Científica y Tecnológica de la Univ. Nac. De Hvca.	Riego	Angarães	Multidistrital				3,300,000.00	1,100,000.00	1,100,000.00	1,100,000.00

<b>TOTAL GENERAL SI.</b>											
								165,589,103.00	29,357,029.00	73,348,341.00	62,883,733.00

GRPPAT -  
RMCHH



## XII. ACTAS DE ACUERDOS Y COMPROMISOS DEL PRESUPUESTO PARTICIPATIVO 2007





## ACTA DE ACUERDOS Y COMPROMISOS DEL PRESUPUESTO PARTICIPATIVO

Siendo las siete de la noche del día diez de julio del año dos mil siete, en las instalaciones del auditorium de la Dirección Regional de Agricultura los abajo firmantes, Agentes Participantes del Proceso de Presupuesto Participativo llevado a cabo en la ciudad de Huancavelica, entre los días de nueve y diez de julio, acordamos aprobar el Acta de Acuerdos y Compromisos del Presupuesto Participativo, el cual consta de.....*quince*.....folios y contiene los resultados y acuerdos de los Talleres de Diagnóstico Temático y Territorial, así como de los Talleres de Definición de Criterios de Priorización en términos de los Objetivos Estratégicos del Plan de Desarrollo Concertado, por un lado y; por otro, las acciones prioritizadas, recursos necesarios y responsables de su ejecución en función de los compromisos asumidos para ello.

En tal sentido, los suscritos, nos comprometemos a respaldar como única iniciativa de gasto para la Región, Provincia o Distrito, las acciones, traducidas en Actividades o Proyectos, que han sido definidos a través de los Talleres de Trabajo y a que se refiere el Instructivo N° 001-2007-EF/76.01 los cuales han sido recogidos por el Equipo Técnico en el "Documento del Presupuesto Participativo para el Año Fiscal 2008" del Gobierno Regional de Huancavelica.

Asimismo, nos comprometemos a realizar los esfuerzos necesarios que permitan, en el marco del proceso antes señalado, llevar adelante los compromisos que han sido asumidos para la ejecución de las acciones prioritizadas a fin de mejorar de manera sustentable el bienestar de nuestra población.

### CONSEJO DE COORDINACIÓN REGIONAL

#### PRESIDENTE

Nombre:

DNI:

Cargo:

Institución a la que representa:

GOBIERNO REGIONAL  
HUANCAMELICA

*Luis Federico Salas Guevara Schiltz*  
PRESIDENTE

Firma: \_\_\_\_\_

#### MIEMBROS PLENOS

Nombre: *Juan Rojas Meza.*

DNI: *23713739*

Cargo: *Alcalde.*

Institución a la que representa: *Municipalidad. Prov. Chucamp a.*

Firma:



Nombre: Chavez Salcedo E. Alpedo  
DNI: 09024914  
Cargo: Gerente Municipal  
Institución a la que representa: Municipalidad Provincial de Cusco

Firma: [Signature]

Nombre: Francisco De la Cruz Torres  
DNI: 23252167  
Cargo: Presidente  
Institución a la que representa: FEDEFECTH

Firma: [Signature]

Nombre: Rosaly Mucari C. PROCASIN  
DNI: 01222349  
Cargo: Presidente  
Institución a la que representa: PROCASIN

Firma: [Signature]

Nombre: Nora Alena Toype Soto  
DNI: 23277362  
Cargo: SECRETARIA (CCR)  
Institución a la que representa: FEDECLUMA

Firma: [Signature]

Nombre: Raúl Anguipoma Pludessi  
DNI: 23470485  
Cargo: Alcalde ANSAHATS  
Institución a la que representa:

Firma: [Signature]

Nombre: Edovaldo Alvarez Oré  
DNI: 23360064  
Cargo: Alcalde Provincia de Puno  
Institución a la que representa:

Firma: [Signature]

**MIEMBROS INVITADOS**

Nombre:  
DNI:  
Cargo:  
Institución a la que representa:  
Firma: \_\_\_\_\_





Nombre: Raul Parides Mantara  
DNI: 7472294  
Cargo: ALCALDE PROVINCIAL

Institución a la que representa:

Firma: \_\_\_\_\_

Nombre: MUNICIPALIDAD DISTRITAL DE HUANDOS  
DNI: \_\_\_\_\_  
Cargo: Dr. Robert Guerra Quinteros  
Institución a la que representa: ALCALDE

Firma: \_\_\_\_\_

Nombre: Marino Cecilia Crispin  
DNI: 23201491  
Cargo: Miembro  
Institución a la que representa: CIP.- Colegio de Ingenieros

Firma: \_\_\_\_\_

Nombre: Teofilo Leon Rivera  
DNI: 23452689  
Cargo: \_\_\_\_\_  
Institución a la que representa: M. P. A. Licay

Firma: \_\_\_\_\_

Nombre: David Huamán Carrillo  
DNI: 46719532  
Cargo: Presidente  
Institución a la que representa: COM. U. HILUASTARA

Firma: \_\_\_\_\_

Nombre: \_\_\_\_\_  
DNI: \_\_\_\_\_  
Cargo: \_\_\_\_\_  
Institución a la que representa: \_\_\_\_\_

Firma: \_\_\_\_\_



Nombre: CELSO RONDORI RAMOS  
 DNI: 23271109  
 Cargo: ALCALDE  
 Institución a la que representa: MUNICIPALIDAD DISTRITAL HUACHTOCOLPA  
 Firma: [Firma]

Nombre: GILBER ANCCASI CAYLLAHUO  
 DNI: 41547137  
 Cargo: PRESIDENTE  
 Institución a la que representa: [Firma]  
 Firma: CC. CAMPESINO ALTO ANDINO

Nombre: Pedro CABRERA CHACALIZA  
 DNI: 21450576  
 Cargo: CONSULTOR  
 Institución a la que representa: Municipalidad Distrital de ASCENSION  
 Firma: [Firma]

Nombre: Sergio Soto Y  
 DNI: 19882841  
 Cargo: Asesor  
 Institución a la que representa: CLP-HUAC  
 Firma: [Firma]

Nombre: Germán Onisco Yargali  
 DNI: 23710478  
 Cargo: ALCALDE  
 Institución a la que representa: LOCKOJA  
 Firma: [Firma]

Nombre: Angelica Inofuente Barrios  
 DNI: 40438423  
 Cargo: Residente  
 Institución a la que representa: H.P. Chucampa  
 Firma: [Firma]



Nombre: Eulogia Quispe Vargas  
DNI: 40841221  
Cargo: PRESIDENTE  
Institución a la que representa: ACPA - FAPROCCYH.

Firma: [Signature]

Nombre: Yaximo Fari Quinto  
DNI: 20094606  
Cargo: Corrent.  
Institución a la que representa: Municipio Cochabamba

Firma: [Signature]

Nombre: Celestino Mendoza Mallakera.  
DNI: 23203112.  
Cargo: Delegado  
Institución a la que representa: Comunidad Campesina Occopampa.

Firma: [Signature]

Nombre: Martin Matamoros Huayra.  
DNI: 23227414.  
Cargo: Regedor del Municipio Huachocolpa.  
Institución a la que representa:

Firma: [Signature]

Nombre: Edgar Lizama Quiroz  
DNI: 20121696  
Cargo: REGIDOR.  
Institución a la que representa: MUNICIPALIDAD MARISCAL CACERES

Firma: [Signature]

Nombre: HUGO CAJAZ MARTICORENA  
DNI: 20039027.  
Cargo: GERENCIA OBRAS T.O.F  
Institución a la que representa: MUNICIPALIDAD DIST. IZCUCHACA

Firma: [Signature]

Nombre: Marlene R. Rivera Casañ  
DNI: 88114857  
Cargo: Médico - JEFE del C.S. PAZOS y H.R.20 RED PAZO  
Institución a la que representa: M.O. PAZOS.

Firma: [Signature]



Nombre: Carlos Raul Vera Steyeri Rojas.  
DNI: 20401285  
Cargo: Resp. de Proyecto Comuna DRO-HUCA.  
Institución a la que representa: OPO - DRO - HUCA.

Firma: [Firma]

Nombre: Alipio Taiji Sandoval  
DNI: 23725784  
Cargo: CODEM - Presidente  
Institución a la que representa:

Firma: [Firma]

Nombre: Cirilo Mauro Matos  
DNI: 23271299  
Cargo: Alcalde  
Institución a la que representa: Munic. Distal - Manta

Firma: [Firma]

Nombre: Alberto Leonardo Sandoval  
DNI: 90026104  
Cargo: Regidor  
Institución a la que representa: Municipalidad Dto. Manta

Firma: [Firma]

Nombre: LUIS IGNACIO SEGOMA SANCHEZ  
DNI: 10245439  
Cargo: DIRECTOR DE INFRAESTRUCTURA  
Institución a la que representa: MUNICIP. DIST. SECULLA

Firma: [Firma]

Nombre: Jeanet Lázaro Peña  
DNI: 22512852  
Cargo: Proyectista  
Institución a la que representa: DIRECTOR

Firma: [Firma]

**MIEMBROS INVITADOS**

Nombre:  
DNI:  
Cargo:  
Institución a la que representa:  
Firma: \_\_\_\_\_



Nombre: NINFA GUERREROS ROJAS  
DNI: 19866495  
Cargo: Sub Gerente Medio Ambiente  
Institución a la que representa: Gob. Reg. HUCA.

Firma: [Firma]

Nombre: FURABETH GUTIERREZ ALIAGA  
DNI: 23659957  
Cargo: OF. PLANIFICACION Y PRESUPUESTO  
Institución a la que representa: GERENCIA SUB REGIONAL TAYACAJO

Firma: [Firma]

Nombre: CIRO SOLDEVILLA HUAYLLANI  
DNI: 09041113  
Cargo: Miembro  
Institución a la que representa: Equipo Técnico

Firma: [Firma]

Nombre: Flor de Maria Bello Gaspar  
DNI: 21548918  
Cargo: Estudios.  
Institución a la que representa: GSR - Huaytara

Firma: [Firma]

Nombre: Alberto Daniel Espinoza Quiroga  
DNI: 21566607  
Cargo: municipalidad de huaytara.  
Institución a la que representa:

Firma: [Firma]

Nombre: Carlos Común Gavilán  
DNI: 20058446  
Cargo: 1er Regidor PROVINCIAL TAYACAJO.  
Institución a la que representa:

Firma: [Firma]

Nombre: Alexis Astete Casas  
DNI: 20101621  
Cargo: Formador EFPI DRA HUCCA  
Institución a la que representa: DRA HUCCA

Firma: [Firma]



Nombre: Jorge Rodríguez Acevedo  
DNI: 10424486  
Cargo: CDU - MPTAYJUCO  
Institución a la que representa: M.P. TAYJUCO

Firma: [Signature]

Nombre: Foster Barroero Espinoza  
DNI: 23714292  
Cargo: Regidor M.P. Tayacaja  
Institución a la que representa:

Firma: [Signature]

Nombre: Alfredo Choy C.  
DNI: 19818618  
Cargo: Consejero PDET  
Institución a la que representa: R.R. Tayacaja

Firma: [Signature]

Nombre: Andrés Ascurra Suárez  
DNI: 23714737  
Cargo: Gerente Movimiento y PPTB  
Institución a la que representa: MA P TAYAJA

Firma: [Signature]

Nombre: Alejandro Mamandé E.  
DNI: 23231295  
Cargo: Abogado  
Institución a la que representa: Municipalidad de Jazmines

Firma: [Signature]

Nombre: David Romero Espinoza  
DNI: 06963600  
Cargo: COORD. PROYECTO  
Institución a la que representa: UNESCO

Firma: [Signature]

Nombre: Alcides  
DNI: 2366340  
Cargo:  
Institución a la que representa:




Firma: [Signature]





Nombre: Martha Barreto Candec  
DNI: 40799044  
Cargo: Regidoro  
Institución a la que representa: Municipalidad

Firma: \_\_\_\_\_

Nombre:   
DNI:  
Cargo:  
Institución a la que representa:

Firma: \_\_\_\_\_

Nombre: Luis Rosa Zamudio  
DNI: 23642277  
Cargo: REGIDOR D.P. TAYACAZA  
Institución a la que representa:

Firma: \_\_\_\_\_

Nombre: HLAIRA PARABUAY YHONY S.  
DNI: 42574837  
Cargo: REGIDORA  
Institución a la que representa: D.P. TAYACAZA

Firma: \_\_\_\_\_

Nombre: Carlos Alberto Fonseca Montel  
DNI: 23739373  
Cargo: ALCALDE  
Institución a la que representa: MUNICIPALIDAD DIST. DE MOYA

Firma: \_\_\_\_\_

Nombre: Mauro Perez Laine  
DNI: 23457171  
Cargo: Alcalde  
Institución a la que representa: MUNIC. Sto. T. de Patn

Firma: \_\_\_\_\_

Nombre: HECTOR PALAU S PLANES  
DNI: 08964156  
Cargo: Director O.P. PLANIFIC. DRA-4VC6  
Institución a la que representa: DRA-4VC6

Firma: \_\_\_\_\_



Nombre: Lenaida Condori Muñilla  
 DNI: 14994153  
 Cargo: Agrupadora  
 Institución a la que representa: Provi. Huancavelica  
 Firma: [Firma]

Nombre: Leonardo Corasma Coras  
 DNI: 19817039  
 Cargo: Regidor  
 Institución a la que representa: Municipalidad Dist. Palca  
 Firma: [Firma]

Nombre: Raúl Alberto Rodríguez Lizano  
 DNI: 28262229  
 Cargo: Extensionista Dirección Regional Agraria Huancavelica  
 Institución a la que representa:  
 Firma: [Firma]

Nombre: Ponciano Inga Quispealaya  
 DNI: 19935829  
 Cargo: Resp. ecotipos Proy. Quinua  
 Institución a la que representa: DPA DRA-HUCA  
 Firma: [Firma]

Nombre: Alfredo Sarmiento Capari  
 DNI: 40722810  
 Cargo: Extensionista. Proy. Quinua  
 Institución a la que representa: D.P.A. - DRA - HUCA  
 Firma: [Firma]

Nombre: Paul Gustavo Fernandez García  
 DNI: 43876385  
 Cargo: Extensionista. Proy. Quinua  
 Institución a la que representa: D.P.A. - DRA - HUCA  
 Firma: [Firma]

**ENTIDADES DEL GOBIERNO NACIONAL**

Nombre: CECAR CONCHURILLO BAPTISTA  
 DNI: 19852129  
 Cargo: GERENTE DE CHUCAMP  
 Institución a la que representa: GOB. REGIONAL  
 Firma: [Firma]



Nombre: EDGAR GOMEZ D -  
 DNI: 2007597  
 Cargo: LERCAITE  
 Institución a la que representa: GER. DESARROLLO ECONOMICO,  
 Firma: [Signature]

Nombre: Jaeheline Espinoza Abregu  
 DNI: 23271996  
 Cargo: Asistente  
 Institución a la que representa: GRDS  
 Firma: [Signature]

Nombre: Nay Gino Nieto  
 DNI: 29640326  
 Cargo: JNG II  
 Institución a la que representa:  
 Firma: [Signature]

Nombre: Robert Guzmán  
 DNI: 23266280  
 Cargo: Alcalde Huancayo  
 Institución a la que representa:  
 Firma: [Signature]

Nombre: ALVAR CARCOTA ORTIZ  
 DNI: 25815752  
 Cargo: JEFE PLAN Y PRO.  
 Institución a la que representa: MUNICIPALIDAD PROV. ACOSAMBO.  
 Firma: [Signature]

Nombre: Maimo Palilla Chanca  
 DNI: 23272006  
 Cargo: Director de Turismo  
 Institución a la que representa: DIRETURA  
 Firma: [Signature]



**OTROS AGENTES PARTICIPANTES (ESPECIFICAR)**  
 Nombre: REBECA JACINTA ASTETE LOPEZ  
 DNI: 19935616  
 Cargo: DIRECTORA REGIONAL DE VIVIENDA, CONSTRUCCION Y SERVICIOS  
 Institución a la que representa: DIRECCION REGIONAL DE VIVIENDAS  
 Firma: [Signature]

Nombre: Wilton Guay Q  
 DNI: 2320212089  
 Cargo: president  
 Institución a la que representa: FEDECLUJA  
 Firma: [Signature]

Nombre: EDY ROCÍO PALOMINO ARANGO  
 DNI: 23270354  
 Cargo: COORDINADORA PROYECTO INCIDENCIA.  
 Institución a la que representa: CORB-PERU  
 Firma: [Signature]

Nombre: Oswaldo Pizarro Pachusa  
 DNI: 09502138  
 Cargo: Coordinador  
 Institución a la que representa: Municipalidad Dist. Tarma Peru.  
 Firma: [Signature]

Nombre: Albadesa Pared Saranto  
 DNI: 23536244  
 Cargo: Presidente de distrito modulos  
 Institución a la que representa: Proyecto  
 Firma: [Signature]

Nombre: MUNICIPALIDAD DISTRITAL JULCAMA  
 DNI: ANGARÉS - HUANCAYUBA  
 Cargo: Flavio Bilbao Valenzuela  
 Institución a la que representa: TENIENTE ALCALDE  
 Firma: \_\_\_\_\_

Nombre: MUNICIPALIDAD DISTRITAL COCHACACSA  
 DNI: [Signature]  
 Cargo: Julio Osuna Vargas  
 Institución a la que representa: TESORERO  
 Firma: \_\_\_\_\_


**ENTIDADES DEL GOBIERNO NACIONAL**  
 Nombre: Fidelis Valenzuela Torres  
 DNI: 20643277  
 Cargo: Presidente del P.M. de Huancabamba Callao  
 Institución a la que representa: DRA. Huca  
 Firma: [Signature]



Nombre: Rosario Mejía Tarpe  
 DNI: 23259613  
 Cargo: Adm. de  
 Institución a la que representa: Municip. Santa Ana  
 Firma: [Firma]

Nombre: Felix Rojas Clemente  
 DNI: 23265395  
 Cargo: Alcalde  
 Institución a la que representa: Municip. Santa Ana Castro.  
 Firma: [Firma]


Nombre: [Firma]  
 DNI: [Firma]  
 Cargo: [Firma]  
 Institución a la que representa: [Firma]  
 Firma: [Firma]



Nombre: Franklin Atauri Ruiz  
 DNI: 20071631  
 Cargo: Alcalde  
 Institución a la que representa: municipalidad Andabamba  
 Firma: [Firma]

Nombre: Jocimar Rojas Ore  
 DNI: 23272936  
 Cargo: COORD. PROSODDHH GR. DS. Gob. Reg. HUCA  
 Institución a la que representa: G. R. D. S  
 Firma: [Firma]

Nombre: [Firma]  
 DNI: [Firma]  
 Cargo: [Firma]  
 Institución a la que representa: [Firma]  
 Firma: [Firma]



**OTROS AGENTES PARTICIPANTES (ESPECIFICAR)**

Nombre: FLOR MARÍA BOLTÁZAR REYES  
 DNI: 23275680  
 Cargo: Rep. de LA RNP.H.  
 Institución a la que representa: RED. NAC. DE PROM. DE SALUDER  
 Firma: [Firma]



Nombre: CIRO MONCE BENDIZO  
DNI: 07374029  
Cargo: GERENTE.  
Institución a la que representa: SUB REGION ANCASHES

Firma: [Signature]

Nombre: Juan Pablo Vilchamama Odorin  
DNI: 19886230  
Cargo: SGR  
Institución a la que representa: GSRCH

Firma: [Signature]

Nombre: Nelson Huamani Villalva  
DNI: 23261423  
Cargo: DIRECTOR DE ENERGIA Y MINAS  
Institución a la que representa: DIRECCION DE ENERGIA Y MINAS.

Firma: [Signature]

Nombre: Felix Americo REYES LAOS  
DNI: 23477733  
Cargo: DIRECTOR EJECUTIVO DEL SENASA - HUCA -  
Institución a la que representa:

Firma: [Signature]

Nombre: MARDONIO PALMINO GARCIA  
DNI: 09028287  
Cargo: S. D. PLANES Y PROGRAMAS  
Institución a la que representa: DIREPRO

Firma: [Signature]

Nombre: CIPRIANO CASTRO AMAR  
DNI: 23203668  
Cargo: UNIDAD SE ESTUDIOS.  
Institución a la que representa: GOS. REG. HUCA

Firma: [Signature]

Nombre: DORA MARIA ZACCA Y.  
DNI: 21060646  
Cargo: EVALUADORA OPI  
Institución a la que representa:

Firma: [Signature]





MUNICIPALIDAD DISTRITAL  
MARISCAL CACERES

Nombre: \_\_\_\_\_  
DNI: 2323...  
Cargo: \_\_\_\_\_  
Institución a la que representa: \_\_\_\_\_

Firma: \_\_\_\_\_

Nombre: Juan Anzapuro Holloheara  
DNI: 23271118  
Cargo: Sub Gerente de Prevencion e Infraestructura  
Institución a la que representa: Municipalidad Distrital de Buchungay

Firma: \_\_\_\_\_

Nombre: Benito Navarro Mañón  
DNI: 23558216  
Cargo: Consejero - Acobambaba  
Institución a la que representa: \_\_\_\_\_

Firma: \_\_\_\_\_



Nombre: \_\_\_\_\_  
DNI: 236...  
Cargo: \_\_\_\_\_  
Institución a la que representa: \_\_\_\_\_

Firma: \_\_\_\_\_

Nombre: HUMBERIO LIZANA C.  
DNI: 23261624  
Cargo: Representante  
Institución a la que representa: CEPES

Firma: \_\_\_\_\_



MUNICIPALIDAD DISTRITAL DE  
PAZOS - TAYACAJA - HVCA.

Nombre: \_\_\_\_\_  
DNI: \_\_\_\_\_  
Cargo: \_\_\_\_\_  
Institución a la que representa: \_\_\_\_\_

Firma: \_\_\_\_\_

Nombre: Everardo Espinoza Villaverde  
DNI: 23207532  
Cargo: Monitor Voz  
Institución a la que representa: DRTC - HVCA.

Firma: \_\_\_\_\_

